



Volksentscheide in Bayern 2013

Kennziffer
B VII 4/2-1
2013



Volksentscheide zur Änderung der Verfassung des Freistaates Bayern am 15. September 2013 Vorläufiges Ergebnis

Herausgeber:
Bayerisches Landesamt für
Statistik und Datenverarbeitung, 2013
Bestellnummer B74213 201351
Einzelpreis 5,00 €



Alle Veröffentlichungen im Internet unter
www.statistik.bayern.de/veroeffentlichungen

Diesen Code einfach mit der entsprechenden App scannen, um zum angegebenen Link zu gelangen.

Kostenlos

ist der Download von allen Statistischen Berichten (meist PDF- und Excel-Format) und ausgewählten anderen Publikationen (Informationelle Grundversorgung).

Kostenpflichtig

sind die links genannten Veröffentlichungen in gedruckter Form sowie die Druck- und Dateiausgaben (auch auf Datenträger) aller anderen Veröffentlichungen.

Newsletter-Service

Für Themenbereich/e anmelden. Information über Neuerscheinung/en wird per E-Mail aktuell übermittelt.

Impressum

Statistische Berichte

bieten in tabellarischer Form neuestes Zahlenmaterial der jeweiligen Erhebung. Dieses wird, soweit erforderlich, methodisch erläutert und kurz kommentiert.

Herausgeber, Druck und Vertrieb

Bayerisches Landesamt für
Statistik und Datenverarbeitung
St.-Martin-Str. 47
81541 München

Vertrieb

E-Mail vertrieb@statistik.bayern.de
Telefon 089 2119-3205
Telefax 089 2119-3457
Internet www.statistik.bayern.de/veroeffentlichungen

Auskunftsdienst

E-Mail info@statistik.bayern.de
Telefon 089 2119-3218
Telefax 089 2119-3580

© Bayerisches Landesamt für Statistik und Datenverarbeitung, München 2013

Alle Veröffentlichungen oder Daten sind Werke im Sinne von § 2 Urheberrechtsgesetz. Die Verwendung, Vervielfältigung und/oder Verbreitung von Veröffentlichungen oder Daten gleich welchen Mediums (Print, Datenträger, Datei etc.) – auch auszugsweise – ist nur mit Quellenangabe gestattet. Sie bedarf der vorherigen Genehmigung bei Nutzung für gewerbliche Zwecke, bei entgeltlicher Verbreitung oder bei Weitergabe an Dritte sowie bei Weiterverbreitung über elektronische Systeme und/oder Datenträger. Sofern in den Produkten auf das Vorhandensein von Copyrightrechten Dritter hingewiesen wird, sind die in deren Produkten ausgewiesenen Copyrightbestimmungen zu wahren. Alle übrigen Rechte bleiben vorbehalten.

Zeichenerklärung

- 0 mehr als nichts, aber weniger als die Hälfte der kleinsten in der Tabelle nachgewiesenen Einheit
- nichts vorhanden oder keine Veränderung
- / keine Angabe, da Zahl nicht sicher genug
- Zahlenwert unbekannt, geheimzuhalten oder nicht rechenbar
- ... Angabe fällt später an
- x Tabellenfach gesperrt, da Aussage nicht sinnvoll
- () Nachweis unter dem Vorbehalt, dass der Zahlenwert erhebliche Fehler aufweisen kann
- p vorläufiges Ergebnis
- r berichtigtes Ergebnis
- s geschätztes Ergebnis
- D Durchschnitt
- ≙ entspricht

Auf- und Abrundungen

Im Allgemeinen ist ohne Rücksicht auf die Endsummen auf- bzw. abgerundet worden. Deshalb können sich bei der Summierung von Einzelangaben geringfügige Abweichungen zu den ausgewiesenen Endsummen ergeben. Bei der Aufgliederung der Gesamtheit in Prozent kann die Summe der Einzelwerte wegen Rundens vom Wert 100 % abweichen. Eine Abstimmung auf 100 % erfolgt im Allgemeinen nicht.

Inhaltsverzeichnis

Vorbemerkungen	4
Tabellen und Abbildungen	
Volksentscheid 1	
Förderung gleichwertiger Lebensverhältnisse und Arbeitsbedingungen	
Landes- und Regierungsbezirksergebnisse	6
Stimmkreisergebnisse nach Wahlkreisen	6
Volksentscheid 2	
Förderung des ehrenamtlichen Einsatzes für das Gemeinwohl	
Landes- und Regierungsbezirksergebnisse	8
Stimmkreisergebnisse nach Wahlkreisen	8
Volksentscheid 3	
Angelegenheiten der Europäischen Union	
Landes- und Regierungsbezirksergebnisse	10
Stimmkreisergebnisse nach Wahlkreisen	10
Volksentscheid 4	
Schuldenbremse	
Landes- und Regierungsbezirksergebnisse	12
Stimmkreisergebnisse nach Wahlkreisen	12
Volksentscheid 5	
Angemessene Finanzausstattung der Gemeinden	
Landes- und Regierungsbezirksergebnisse	14
Stimmkreisergebnisse nach Wahlkreisen	14
Muster-Stimmzettel zu den VOLKSENTSCHEIDEN am 15. September 2013	16
Beschreibung der Stimmkreise Bayerns zur Landtagswahl 2013	17
Volksbegehren seit 1946	31
Volksentscheide seit 1946	34
Abbildungen (Übersicht)	36

Vorbemerkungen

Rund 9,4 Millionen stimmberechtigte Bürgerinnen und Bürger in Bayern waren am 15. September 2013 aufgerufen, in fünf Volkssentscheiden über Änderungen der Bayerischen Verfassung abzustimmen. Der Bayerische Landtag hatte am 20. Juni 2013 diese fünf Verfassungsänderungen mit der notwendigen Zweidrittelmehrheit beschlossen. Nach Art. 75 Abs. 2 Satz 2 der Bayerischen Verfassung müssen Landtagsbeschlüsse über Änderungen der Verfassung dem Volk zur Entscheidung vorgelegt werden. Aufgrund eines entsprechenden Beschlusses des Bayerischen Landtags war über die fünf Verfassungsänderungen getrennt abzustimmen.

In der Bekanntmachung der Staatsregierung vom 2. Juli 2013 Az.: B II 2 – G 4/91 wurde der Text der Verfassungsänderungen, der Inhalt des Gesetzes, die Begründung des Landtags, das Abstimmungsergebnis im Landtag sowie die Auffassung der Staatsregierung veröffentlicht.

Abgestimmt wurde über alle fünf Volkssentscheide auf einem gelben Stimmzettel. Jedem der Volkssentscheide konnte einzeln zugestimmt oder der Gesetzentwurf abgelehnt werden. Bei diesen fünf Volkssentscheiden handelte es sich um den 15. bis 19. Volkssentscheid in Bayern seit 1946.

Die fünf Gesetze zur Änderung der Verfassung sind angenommen, wenn sie jeweils mehr gültige Ja-Stimmen als Nein-Stimmen erhielten.

Die durch die Volkssentscheide angenommenen Gesetze sind ohne neuerliche Behandlung im Landtag im Bayerischen Gesetz- und Verordnungsblatt zu veröffentlichen.

1. Volkssentscheid

Gesetz zur Änderung der Verfassung des Freistaates Bayern – „Förderung gleichwertiger Lebensverhältnisse und Arbeitsbedingungen“.

In diesem Volkssentscheid ging es darum, die Förderung und Sicherung gleichwertiger (nicht gleichartiger) Lebensverhältnisse und Arbeitsbedingungen als Staatsziel in die Verfassung aufzunehmen. Dabei soll klargestellt werden, dass dies für ganz Bayern gilt, und zwar für ländliche und städtische Gebiete gleichermaßen.

2. Volkssentscheid

Gesetz zur Änderung der Verfassung des Freistaates Bayern – „Förderung des ehrenamtlichen Einsatzes für das Gemeinwohl“.

Durch diesen Volkssentscheid soll die Förderung des ehrenamtlichen Einsatzes für das Gemeinwohl als Staatsziel in die Verfassung aufgenommen werden. Dieses Ziel richtet sich an Staat und Gemeinden.

3. Volkssentscheid

Gesetz zur Änderung der Verfassung des Freistaates Bayern – „Angelegenheiten der Europäischen Union“.

Das Gesetz sieht vor, dass der Landtag die Staatsregierung in ihren Aufgaben bei der Übertragung von Gesetzeszuständigkeiten Bayerns auf die Europäische Union durch Gesetz binden kann. Außerdem soll geregelt werden, dass die Staatsregierung Stellungnahmen des Landtags zu Vorhaben der Europäischen Union, die Gesetzgebungszuständigkeiten Bayern unmittelbar betreffen, maßgeblich zu berücksichtigen hat. Die Pflicht der Staatsregierung, den Landtag in Angelegenheiten der Europäischen Union zu informieren, soll ausdrücklich in die Verfassung übernommen werden.

4. Volkssentscheid

Gesetz zur Änderung der Verfassung des Freistaates Bayern – „Schuldenbremse“.

Das Gesetz sieht vor, in der Verfassung, wie schon nach dem Grundgesetz, ab dem Haushaltsjahr 2020 zu verbieten, neue Schulden aufzunehmen (keine Nettokreditaufnahme). Von dem Verbot soll nur abgewichen werden können, um einer negativen konjunkturellen Entwicklung entgegen zu wirken. Eine Kreditaufnahme soll ansonsten nur bei Naturkatastrophen und anderen außergewöhnlichen Notsituationen zulässig sein, um die Handlungsfähigkeit des Landes zur Krisenbewältigung zu gewährleisten. In diesen Fällen ist eine entsprechende Tilgungsregelung und Rückführung binnen eines angemessenen Zeitraums vorzusehen.

Noch: Vorbemerkungen

5. Volkssentscheid

Gesetz zur Änderung der Verfassung des Freistaates Bayern – „Angemessene Finanzausstattung der Gemeinden“.

In diesem Volkssentscheid ging es darum, den nach der verfassungsgerichtlichen Rechtsprechung bestehenden Anspruch der Gemeinden und Gemeindeverbände gegen das Land auf eine angemessene Finanzausstattung in der Verfassung ausdrücklich wiederzugeben, wobei der Anspruch von den finanziellen Leistungsfähigkeit des Staates abhängt.

Informationen zu den Ergebnissen dieser Volkssentscheide sowie früherer Volkssentscheide sind im Internet-Angebot des Bayerischen Landesamtes für Statistik und Datenverarbeitung zu finden (www.wahlen.bayern.de).

Der Landeswahlausschuss stellt voraussichtlich am 16. Oktober 2013 das endgültige Ergebnis der fünf Volkssentscheide fest.

Volksentscheid 1

Förderung gleichwertiger Lebensverhältnisse und Arbeitsbedingungen

Schl. Nr.	Gebiet	Stimmberichtigte	Wähler		Gültige Ja-Stimmen		Gültige Nein-Stimmen		Gültige Stimmen insg.	Ungültige Stimmen		Abgegebene Stimmen insg.
		Anzahl	Anzahl	%	Anzahl	%	Anzahl	%	Anzahl	Anzahl	%	Anzahl
	Oberbayern	3163659	2069329	65,4	1698888	87,9	233236	12,1	1932124	137205	6,6	2069329
	Landeshauptstadt München	909590	563040	61,9	454092	85,3	78021	14,7	532113	30927	5,5	563040
	Niederbayern	926609	551603	59,5	459255	91,0	45317	9,0	504572	47031	8,5	551603
	Oberpfalz	848542	538297	63,4	452046	91,0	44612	9,0	496658	41639	7,7	538297
	Oberfranken	848139	533094	62,9	454278	92,6	36443	7,4	490721	42373	7,9	533094
	Mittelfranken	1279940	801390	62,6	653402	88,2	87787	11,8	741189	60201	7,5	801390
	Kreisfreie Stadt Nürnberg	397323	158952	40,0	125922	86,0	20545	14,0	146467	12485	7,9	158952
	Unterfranken	1020998	651135	63,8	540519	91,4	50988	8,6	591507	59628	9,2	651135
	Schwaben	1342278	818406	61,0	677918	90,0	75710	10,0	753628	64778	7,9	818406
	Kreisfreie Stadt Augsburg	186496	102097	54,7	83003	87,5	11854	12,5	94857	7240	7,1	102097
	Bayern	9430165	5963254	63,2	4936306	89,6	574093	10,4	5510399	452855	7,6	5963254
Stimmkreis				Oberbayern								
101	München-Hadern	105191	65221	62,0	52569	85,6	8839	14,4	61408	3813	5,8	65221
102	München-Bogenhausen	118538	74403	62,8	59922	85,1	10514	14,9	70436	3967	5,3	74403
103	München-Giesing	130613	81848	62,7	66158	85,3	11365	14,7	77523	4325	5,3	81848
104	München-Milbertshofen	127877	76813	60,1	61545	85,1	10774	14,9	72319	4494	5,9	76813
105	München-Moosach	98689	58403	59,2	47250	85,9	7768	14,1	55018	3385	5,8	58403
106	München-Pasing	108618	70917	65,3	57620	85,8	9521	14,2	67141	3776	5,3	70917
107	München-Ramersdorf	102867	62666	60,9	50685	85,7	8423	14,3	59108	3558	5,7	62666
108	München-Schwabing	117197	72769	62,1	58343	84,4	10817	15,6	69160	3609	5,0	72769
109	Altötting	82692	51062	61,7	42619	91,2	4087	8,8	46706	4356	8,5	51062
110	Bad Tölz-Wolfratshausen, Garmisch-Partenkirchen	125970	81935	65,0	68284	89,6	7908	10,4	76192	5743	7,0	81935
111	Berchtesgadener Land	93965	58365	62,1	48572	90,8	4901	9,2	53473	4892	8,4	58365
112	Dachau	101547	69940	68,9	57583	88,8	7242	11,2	64825	5115	7,3	69940
113	Ebersberg	95429	67631	70,9	55185	87,6	7816	12,4	63001	4630	6,8	67631
114	Eichstätt	95489	66660	69,8	55849	90,5	5847	9,5	61696	4964	7,4	66660
115	Erding	95688	64993	67,9	53458	88,8	6710	11,2	60168	4825	7,4	64993
116	Freising	118600	79747	67,2	65459	88,1	8844	11,9	74303	5444	6,8	79747
117	Fürstenfeldbruck-Ost	117378	82811	70,6	68092	87,6	9621	12,4	77713	5098	6,2	82811
118	Ingolstadt	89884	49578	55,2	41158	89,2	5003	10,8	46161	3417	6,9	49578
119	Landsberg am Lech, Fürstenfeldbruck-West	123047	83376	67,8	69227	89,1	8504	10,9	77731	5645	6,8	83376
120	Miesbach	84905	59195	69,7	48481	88,7	6200	11,3	54681	4514	7,6	59195
121	Mühldorf a. Inn	84156	52326	62,2	42924	89,7	4945	10,3	47869	4457	8,5	52326
122	München-Land-Nord	118485	82765	69,9	68452	87,6	9698	12,4	78150	4615	5,6	82765
123	München-Land-Süd	112778	82807	73,4	67737	86,6	10494	13,4	78231	4576	5,5	82807
124	Neuburg-Schrobenhausen	80248	51797	64,5	43537	90,5	4551	9,5	48088	3709	7,2	51797
125	Pfaffenhofen a.d. Ilm	80330	52523	65,4	44112	89,9	4955	10,1	49067	3456	6,6	52523
126	Rosenheim-Ost	109745	70082	63,9	57421	88,6	7359	11,4	64780	5302	7,6	70082
127	Rosenheim-West	106654	69562	65,2	57248	88,7	7282	11,3	64530	5032	7,2	69562
128	Starnberg	99786	72852	73,0	59996	87,4	8628	12,6	68624	4228	5,8	72852
129	Traunstein	111792	71315	63,8	59052	90,3	6376	9,7	65428	5887	8,3	71315
130	Weilheim-Schongau	125501	84967	67,7	70350	89,5	8244	10,5	78594	6373	7,5	84967
	Zusammen	3163659	2069329	65,4	1698888	87,9	233236	12,1	1932124	137205	6,6	2069329
Stimmkreis				Niederbayern								
201	Deggendorf	91075	51338	56,4	43333	91,6	3965	8,4	47298	4040	7,9	51338
202	Dingolfing	112148	68484	61,1	56377	89,9	6311	10,1	62688	5796	8,5	68484
203	Kelheim	86498	54311	62,8	45141	90,8	4569	9,2	49710	4601	8,5	54311
204	Landshut	122940	77116	62,7	63371	89,1	7782	10,9	71153	5963	7,7	77116
205	Passau-Ost	115807	66080	57,1	55977	91,9	4943	8,1	60920	5160	7,8	66080
206	Passau-West	90402	52043	57,6	44085	92,2	3713	7,8	47798	4245	8,2	52043
207	Regen, Freyung-Grafenau	104535	59674	57,1	49860	92,6	4000	7,4	53860	5814	9,7	59674
208	Rottal-Inn	91831	53892	58,7	44160	91,1	4309	8,9	48469	5423	10,1	53892
209	Straubing	111373	68665	61,7	56951	90,9	5725	9,1	62676	5989	8,7	68665
	Zusammen	926609	551603	59,5	459255	91,0	45317	9,0	504572	47031	8,5	551603
Stimmkreis				Oberpfalz								
301	Amberg-Sulzbach	115357	71913	62,3	60349	91,1	5863	8,9	66212	5701	7,9	71913
302	Cham	101889	61995	60,8	52193	92,3	4349	7,7	56542	5453	8,8	61995
303	Neumarkt i.d.OPf.	99007	67220	67,9	55969	90,8	5692	9,2	61661	5559	8,3	67220
304	Regensburg-Land	123843	80706	65,2	68028	90,7	7002	9,3	75030	5676	7,0	80706
305	Regensburg-Stadt	124271	75720	60,9	62800	88,4	8275	11,6	71075	4645	6,1	75720
306	Schwandorf	114201	70279	61,5	59285	91,7	5336	8,3	64621	5658	8,1	70279

Noch: Volksentscheid 1

Noch: Förderung gleichwertiger Lebensverhältnisse und Arbeitsbedingungen

Schl. Nr.	Gebiet	Stimm-berechtig-te	Wähler		Gültige Ja-Stimmen		Gültige Nein-Stimmen		Gültige Stimmen insg.	Ungültige Stimmen		Abge-gebene Stimmen insg.
		Anzahl	Anzahl	%	Anzahl	%	Anzahl	%	Anzahl	Anzahl	%	Anzahl
Stimmkreis Noch: Oberpfalz												
307	Tirschenreuth	83721	55778	66,6	47414	92,4	3882	7,6	51296	4482	8,0	55778
308	Weiden i.d.OPf.	86253	54686	63,4	46008	91,6	4213	8,4	50221	4465	8,2	54686
	Zusammen	848542	538297	63,4	452046	91,0	44612	9,0	496658	41639	7,7	538297
Stimmkreis Oberfranken												
401	Bamberg-Land	84629	56068	66,3	47411	91,7	4271	8,3	51682	4386	7,8	56068
402	Bamberg-Stadt	84832	50845	59,9	42744	90,5	4489	9,5	47233	3612	7,1	50845
403	Bayreuth	130223	81006	62,2	69062	92,4	5701	7,6	74763	6243	7,7	81006
404	Coburg	102131	62677	61,4	53723	92,8	4157	7,2	57880	4797	7,7	62677
405	Forchheim	89384	61152	68,4	51070	90,5	5356	9,5	56426	4726	7,7	61152
406	Hof	113609	69348	61,0	60123	93,9	3882	6,1	64005	5343	7,7	69348
407	Kronach, Lichtenfels	111991	69682	62,2	58939	93,7	3987	6,3	62926	6756	9,7	69682
408	Wunsiedel, Kulmbach	131340	82316	62,7	71206	93,9	4600	6,1	75806	6510	7,9	82316
	Zusammen	848139	533094	62,9	454278	92,6	36443	7,4	490721	42373	7,9	533094
Stimmkreis Mittelfranken												
501	Nürnberg-Nord	103209	61882	60,0	49294	85,4	8425	14,6	57719	4163	6,7	61882
502	Nürnberg-Ost	97378	61305	63,0	49989	86,6	7747	13,4	57736	3569	5,8	61305
503	Nürnberg-Süd	100406	60063	59,8	49072	87,8	6805	12,2	55877	4186	7,0	60063
504	Nürnberg-West	96330	49451	51,3	40418	87,7	5668	12,3	46086	3365	6,8	49451
505	Ansbach-Nord	116541	71216	61,1	57679	88,7	7316	11,3	64995	6221	8,7	71216
506	Ansbach-Süd, Weißenburg-Gunzenhausen	125449	78091	62,2	62712	89,5	7393	10,5	70105	7986	10,2	78091
507	Erlangen-Höchststadt	96959	63377	65,4	52902	89,4	6274	10,6	59176	4201	6,6	63377
508	Erlangen-Stadt	86277	57492	66,6	47142	86,8	7197	13,2	54339	3153	5,5	57492
509	Fürth	129216	77735	60,2	63361	87,5	9053	12,5	72414	5321	6,8	77735
510	Neustadt a.d.Aisch-Bad Windsheim, Fürth-Land	122872	81582	66,4	66380	89,3	7933	10,7	74313	7269	8,9	81582
511	Nürnberger Land	108434	73872	68,1	60924	89,2	7387	10,8	68311	5561	7,5	73872
512	Roth	96869	65324	67,4	53529	89,0	6589	11,0	60118	5206	8,0	65324
	Zusammen	1279940	801390	62,6	653402	88,2	87787	11,8	741189	60201	7,5	801390
Stimmkreis Unterfranken												
601	Aschaffenburg-Ost	89376	56793	63,5	47421	91,8	4220	8,2	51641	5152	9,1	56793
602	Aschaffenburg-West	93850	54564	58,1	44690	90,3	4781	9,7	49471	5093	9,3	54564
603	Bad Kissingen	99965	64256	64,3	53693	92,4	4443	7,6	58136	6120	9,5	64256
604	Haßberge, Rhön-Grabfeld	117451	76476	65,1	63464	91,8	5641	8,2	69105	7371	9,6	76476
605	Kitzingen	86655	56157	64,8	46236	91,4	4331	8,6	50567	5590	10,0	56157
606	Main-Spessart	100241	66934	66,8	55929	92,1	4812	7,9	60741	6193	9,3	66934
607	Miltenberg	95995	59840	62,3	49491	91,7	4464	8,3	53955	5885	9,8	59840
608	Schweinfurt	112660	69433	61,6	57076	91,0	5649	9,0	62725	6708	9,7	69433
609	Würzburg-Land	117207	82057	70,0	69070	91,7	6292	8,3	75362	6695	8,2	82057
610	Würzburg-Stadt	107598	64625	60,1	53449	89,4	6355	10,6	59804	4821	7,5	64625
	Zusammen	1020998	651135	63,8	540519	91,4	50988	8,6	591507	59628	9,2	651135
Stimmkreis Schwaben												
701	Augsburg-Stadt-Ost	109545	59152	54,0	47926	87,1	7122	12,9	55048	4104	6,9	59152
702	Augsburg-Stadt-West	108032	65767	60,9	53332	87,3	7778	12,7	61110	4657	7,1	65767
703	Aichach-Friedberg	98354	65406	66,5	54235	89,3	6516	10,7	60751	4655	7,1	65406
704	Augsburg-Land, Dillingen	109424	67910	62,1	56377	90,5	5937	9,5	62314	5596	8,2	67910
705	Augsburg-Land-Süd	114878	73200	63,7	61062	89,7	6979	10,3	68041	5159	7,0	73200
706	Donau-Ries	99699	63981	64,2	52011	90,2	5681	9,8	57692	6289	9,8	63981
707	Günzburg	89048	52588	59,1	44183	91,6	4038	8,4	48221	4367	8,3	52588
708	Kaufbeuren	91188	53668	58,9	44705	90,5	4677	9,5	49382	4286	8,0	53668
709	Kempten, Oberallgäu	105013	65138	62,0	54524	90,3	5836	9,7	60360	4778	7,3	65138
710	Lindau, Sonthofen	118271	72134	61,0	60430	91,2	5835	8,8	66265	5869	8,1	72134
711	Markttoberdorf	93709	60496	64,6	50039	90,7	5119	9,3	55158	5338	8,8	60496
712	Memmingen	94286	57067	60,5	46938	90,3	5023	9,7	51961	5106	8,9	57067
713	Neu-Ulm	110831	61899	55,8	52156	91,0	5169	9,0	57325	4574	7,4	61899
	Zusammen	1342278	818406	61,0	677918	90,0	75710	10,0	753628	64778	7,9	818406

Volksentscheid 2**Förderung des ehrenamtlichen Einsatzes für das Gemeinwohl**

Schl. Nr.	Gebiet	Stimm- berech- tigte		Wähler		Gültige Ja- Stimmen		Gültige Nein- Stimmen		Gültige Stimmen insg.		Ungültige Stimmen		Abge- gebene Stimmen insg.
		Anzahl	Anzahl	%	Anzahl	%	Anzahl	%	Anzahl	%	Anzahl	Anzahl	%	Anzahl
	Oberbayern	3163659	2069329	65,4	1724128	90,5	180251	9,5	1904379	164950	8,0	2069329		
	Landeshauptstadt München	909590	563040	61,9	464562	88,1	62580	11,9	527142	35898	6,4	563040		
	Niederbayern	926609	551603	59,5	450262	91,5	41768	8,5	492030	59573	10,8	551603		
	Oberpfalz	848542	538297	63,4	438955	91,0	43436	9,0	482391	55906	10,4	538297		
	Oberfranken	848139	533094	62,9	437805	91,7	39748	8,3	477553	55541	10,4	533094		
	Mittelfranken	1279940	801390	62,6	641339	88,2	85732	11,8	727071	74319	9,3	801390		
	Kreisfreie Stadt Nürnberg	397323	158952	40,0	120759	85,0	21281	15,0	142040	16912	10,6	158952		
	Unterfranken	1020998	651135	63,8	528709	91,5	49036	8,5	577745	73390	11,3	651135		
	Schwaben	1342278	818406	61,0	673139	91,2	64558	8,8	737697	80709	9,9	818406		
	Kreisfreie Stadt Augsburg	186496	102097	54,7	81734	88,5	10603	11,5	92337	9760	9,6	102097		
	Bayern	9430165	5963254	63,2	4894337	90,7	504529	9,3	5398866	564388	9,5	5963254		
Stimmkreis		Oberbayern												
101	München-Hadern	105191	65221	62,0	53446	87,9	7325	12,1	60771	4450	6,8	65221		
102	München-Bogenhausen	118538	74403	62,8	61536	88,0	8380	12,0	69916	4487	6,0	74403		
103	München-Giesing	130613	81848	62,7	67645	87,9	9295	12,1	76940	4908	6,0	81848		
104	München-Milbertshofen	127877	76813	60,1	62419	87,3	9116	12,7	71535	5278	6,9	76813		
105	München-Moosach	98689	58403	59,2	48271	88,9	6029	11,1	54300	4103	7,0	58403		
106	München-Pasing	108618	70917	65,3	59211	89,1	7234	10,9	66445	4472	6,3	70917		
107	München-Ramersdorf	102867	62666	60,9	52182	89,3	6235	10,7	58417	4249	6,8	62666		
108	München-Schwabing	117197	72769	62,1	59852	87,0	8966	13,0	68818	3951	5,4	72769		
109	Altötting	82692	51062	61,7	41791	92,2	3555	7,8	45346	5716	11,2	51062		
110	Bad Tölz-Wolfratshausen, Garmisch-Partenkirchen	125970	81935	65,0	69476	92,6	5573	7,4	75049	6886	8,4	81935		
111	Berchtesgadener Land	93965	58365	62,1	48453	92,6	3877	7,4	52330	6035	10,3	58365		
112	Dachau	101547	69940	68,9	58071	91,3	5557	8,7	63628	6312	9,0	69940		
113	Ebersberg	95429	67631	70,9	56749	90,9	5653	9,1	62402	5229	7,7	67631		
114	Eichstätt	95489	66660	69,8	55365	92,2	4659	7,8	60024	6636	10,0	66660		
115	Erding	95688	64993	67,9	54073	91,3	5164	8,7	59237	5756	8,9	64993		
116	Freising	118600	79747	67,2	66339	90,4	7048	9,6	73387	6360	8,0	79747		
117	Fürstenfeldbruck-Ost	117378	82811	70,6	69433	90,4	7357	9,6	76790	6021	7,3	82811		
118	Ingolstadt	89884	49578	55,2	40668	91,0	4032	9,0	44700	4878	9,8	49578		
119	Landsberg am Lech, Fürstenfeldbruck-West	123047	83376	67,8	69748	91,2	6695	8,8	76443	6933	8,3	83376		
120	Miesbach	84905	59195	69,7	49792	92,2	4226	7,8	54018	5177	8,7	59195		
121	Mühldorf a.Inn	84156	52326	62,2	42743	91,4	3997	8,6	46740	5586	10,7	52326		
122	München-Land-Nord	118485	82765	69,9	70016	90,9	7038	9,1	77054	5711	6,9	82765		
123	München-Land-Süd	112778	82807	73,4	70533	90,7	7271	9,3	77804	5003	6,0	82807		
124	Neuburg-Schrobenhausen	80248	51797	64,5	42898	91,6	3928	8,4	46826	4971	9,6	51797		
125	Pfaffenhofen a.d.Ilm	80330	52523	65,4	44337	91,8	3972	8,2	48309	4214	8,0	52523		
126	Rosenheim-Ost	109745	70082	63,9	58613	91,7	5307	8,3	63920	6162	8,8	70082		
127	Rosenheim-West	106654	69562	65,2	58455	91,9	5156	8,1	63611	5951	8,6	69562		
128	Starnberg	99786	72852	73,0	62220	91,1	6042	8,9	68262	4590	6,3	72852		
129	Traunstein	111792	71315	63,8	58742	91,9	5205	8,1	63947	7368	10,3	71315		
130	Weilheim-Schongau	125501	84967	67,7	71051	91,8	6359	8,2	77410	7557	8,9	84967		
	Zusammen	3163659	2069329	65,4	1724128	90,5	180251	9,5	1904379	164950	8,0	2069329		
Stimmkreis		Niederbayern												
201	Deggendorf	91075	51338	56,4	42111	91,8	3770	8,2	45881	5457	10,6	51338		
202	Dingolfing	112148	68484	61,1	56075	91,2	5439	8,8	61514	6970	10,2	68484		
203	Kelheim	86498	54311	62,8	44692	92,0	3861	8,0	48553	5758	10,6	54311		
204	Landshut	122940	77116	62,7	63417	90,5	6667	9,5	70084	7032	9,1	77116		
205	Passau-Ost	115807	66080	57,1	54365	91,7	4892	8,3	59257	6823	10,3	66080		
206	Passau-West	90402	52043	57,6	42788	92,1	3666	7,9	46454	5589	10,7	52043		
207	Regen, Freyung-Grafenau	104535	59674	57,1	47686	91,7	4325	8,3	52011	7663	12,8	59674		
208	Rottal-Inn	91831	53892	58,7	43270	91,9	3835	8,1	47105	6787	12,6	53892		
209	Straubing	111373	68665	61,7	55858	91,3	5313	8,7	61171	7494	10,9	68665		
	Zusammen	926609	551603	59,5	450262	91,5	41768	8,5	492030	59573	10,8	551603		
Stimmkreis		Oberpfalz												
301	Amberg-Sulzbach	115357	71913	62,3	58205	90,9	5852	9,1	64057	7856	10,9	71913		
302	Cham	101889	61995	60,8	50379	91,6	4643	8,4	55022	6973	11,2	61995		
303	Neumarkt i.d.OPf.	99007	67220	67,9	54579	91,1	5312	8,9	59891	7329	10,9	67220		
304	Regensburg-Land	123843	80706	65,2	66667	91,3	6355	8,7	73022	7684	9,5	80706		
305	Regensburg-Stadt	124271	75720	60,9	62246	89,4	7346	10,6	69592	6128	8,1	75720		
306	Schwandorf	114201	70279	61,5	57283	91,6	5231	8,4	62514	7765	11,0	70279		

Noch: Volksentscheid 2

Noch: Förderung des ehrenamtlichen Einsatzes für das Gemeinwohl

Schl. Nr.	Gebiet	Stimm-berechtigte	Wähler		Gültige Ja-Stimmen		Gültige Nein-Stimmen		Gültige Stimmen insg.	Ungültige Stimmen		Abgegebene Stimmen insg.
		Anzahl	Anzahl	%	Anzahl	%	Anzahl	%	Anzahl	Anzahl	%	Anzahl
Stimmkreis Noch: Oberpfalz												
307	Tirschenreuth	83721	55778	66,6	45243	91,5	4178	8,5	49421	6357	11,4	55778
308	Weiden i.d.OPf.	86253	54686	63,4	44353	90,8	4519	9,2	48872	5814	10,6	54686
	Zusammen	848542	538297	63,4	438955	91,0	43436	9,0	482391	55906	10,4	538297
Stimmkreis Oberfranken												
401	Bamberg-Land	84629	56068	66,3	46056	91,6	4227	8,4	50283	5785	10,3	56068
402	Bamberg-Stadt	84832	50845	59,9	41650	90,3	4499	9,7	46149	4696	9,2	50845
403	Bayreuth	130223	81006	62,2	66714	91,5	6164	8,5	72878	8128	10,0	81006
404	Coburg	102131	62677	61,4	51967	92,0	4512	8,0	56479	6198	9,9	62677
405	Forchheim	89384	61152	68,4	50258	90,8	5122	9,2	55380	5772	9,4	61152
406	Hof	113609	69348	61,0	57305	92,1	4900	7,9	62205	7143	10,3	69348
407	Kronach, Lichtenfels	111991	69682	62,2	55839	92,2	4714	7,8	60553	9129	13,1	69682
408	Wunsiedel, Kulmbach	131340	82316	62,7	68016	92,4	5610	7,6	73626	8690	10,6	82316
	Zusammen	848139	533094	62,9	437805	91,7	39748	8,3	477553	55541	10,4	533094
Stimmkreis Mittelfranken												
501	Nürnberg-Nord	103209	61882	60,0	48604	85,2	8444	14,8	57048	4834	7,8	61882
502	Nürnberg-Ost	97378	61305	63,0	49400	86,7	7589	13,3	56989	4316	7,0	61305
503	Nürnberg-Süd	100406	60063	59,8	47896	87,9	6622	12,1	54518	5545	9,2	60063
504	Nürnberg-West	96330	49451	51,3	38531	86,6	5960	13,4	44491	4960	10,0	49451
505	Ansbach-Nord	116541	71216	61,1	56650	88,7	7224	11,3	63874	7342	10,3	71216
506	Ansbach-Süd, Weißenburg-Gunzenhausen	125449	78091	62,2	60931	89,3	7275	10,7	68206	9885	12,7	78091
507	Erlangen-Höchstädt	96959	63377	65,4	52422	90,0	5852	10,0	58274	5103	8,1	63377
508	Erlangen-Stadt	86277	57492	66,6	46974	87,5	6735	12,5	53709	3783	6,6	57492
509	Fürth	129216	77735	60,2	61853	87,7	8695	12,3	70548	7187	9,2	77735
510	Neustadt a.d.Aisch-Bad Windsheim, Fürth-Land	122872	81582	66,4	65060	89,1	7949	10,9	73009	8573	10,5	81582
511	Nürnberger Land	108434	73872	68,1	60200	89,5	7086	10,5	67286	6586	8,9	73872
512	Roth	96869	65324	67,4	52818	89,3	6301	10,7	59119	6205	9,5	65324
	Zusammen	1279940	801390	62,6	641339	88,2	85732	11,8	727071	74319	9,3	801390
Stimmkreis Unterfranken												
601	Aschaffenburg-Ost	89376	56793	63,5	46275	92,0	4019	8,0	50294	6499	11,4	56793
602	Aschaffenburg-West	93850	54564	58,1	44118	91,1	4330	8,9	48448	6116	11,2	54564
603	Bad Kissingen	99965	64256	64,3	51880	92,0	4499	8,0	56379	7877	12,3	64256
604	Haßberge, Rhön-Grabfeld	117451	76476	65,1	61110	91,0	6017	9,0	67127	9349	12,2	76476
605	Kitzingen	86655	56157	64,8	45323	91,6	4165	8,4	49488	6669	11,9	56157
606	Main-Spessart	100241	66934	66,8	54750	92,1	4720	7,9	59470	7464	11,2	66934
607	Miltenberg	95995	59840	62,3	48859	92,6	3903	7,4	52762	7078	11,8	59840
608	Schweinfurt	112660	69433	61,6	55458	91,1	5412	8,9	60870	8563	12,3	69433
609	Würzburg-Land	117207	82057	70,0	67928	91,9	6027	8,1	73955	8102	9,9	82057
610	Würzburg-Stadt	107598	64625	60,1	53008	89,9	5944	10,1	58952	5673	8,8	64625
	Zusammen	1020998	651135	63,8	528709	91,5	49036	8,5	577745	73390	11,3	651135
Stimmkreis Schwaben												
701	Augsburg-Stadt-Ost	109545	59152	54,0	47236	87,9	6477	12,1	53713	5439	9,2	59152
702	Augsburg-Stadt-West	108032	65767	60,9	52473	88,1	7116	11,9	59589	6178	9,4	65767
703	Aichach-Friedberg	98354	65406	66,5	54246	91,4	5084	8,6	59330	6076	9,3	65406
704	Augsburg-Land, Dillingen	109424	67910	62,1	55842	91,6	5116	8,4	60958	6952	10,2	67910
705	Augsburg-Land-Süd	114878	73200	63,7	61215	91,6	5609	8,4	66824	6376	8,7	73200
706	Donau-Ries	99699	63981	64,2	51476	91,3	4883	8,7	56359	7622	11,9	63981
707	Günzburg	89048	52588	59,1	43513	92,3	3629	7,7	47142	5446	10,4	52588
708	Kaufbeuren	91188	53668	58,9	44150	91,7	3990	8,3	48140	5528	10,3	53668
709	Kempten, Oberallgäu	105013	65138	62,0	54090	91,4	5068	8,6	59158	5980	9,2	65138
710	Lindau, Sonthofen	118271	72134	61,0	60113	92,3	4988	7,7	65101	7033	9,7	72134
711	Markttoberdorf	93709	60496	64,6	49980	92,3	4153	7,7	54133	6363	10,5	60496
712	Memmingen	94286	57067	60,5	46809	92,0	4053	8,0	50862	6205	10,9	57067
713	Neu-Ulm	110831	61899	55,8	51996	92,2	4392	7,8	56388	5511	8,9	61899
	Zusammen	1342278	818406	61,0	673139	91,2	64558	8,8	737697	80709	9,9	818406

Volksentscheid 3

Angelegenheiten der Europäischen Union

Schl. Nr.	Gebiet	Stimm-berechtigte		Wähler		Gültige Ja-Stimmen		Gültige Nein-Stimmen		Gültige Stimmen insg.		Ungültige Stimmen		Abgegebene Stimmen insg.
		Anzahl	%	Anzahl	%	Anzahl	%	Anzahl	%	Anzahl	%	Anzahl	%	Anzahl
	Oberbayern	3163659	2069329	65,4	1565683	84,1	296248	15,9	1861931	207398	10,0	2069329		
	Landeshauptstadt München	909590	563040	61,9	424736	82,0	93325	18,0	518061	44979	8,0	563040		
	Niederbayern	926609	551603	59,5	406996	85,1	71139	14,9	478135	73468	13,3	551603		
	Oberpfalz	848542	538297	63,4	396858	84,7	71488	15,3	468346	69951	13,0	538297		
	Oberfranken	848139	533094	62,9	394645	85,3	68266	14,7	462911	70183	13,2	533094		
	Mittelfranken	1279940	801390	62,6	580697	81,9	128202	18,1	708899	92491	11,5	801390		
	Kreisfreie Stadt Nürnberg	397323	158952	40,0	108786	78,6	29600	21,4	138386	20566	12,9	158952		
	Unterfranken	1020998	651135	63,8	471379	84,6	85788	15,4	557167	93968	14,4	651135		
	Schwaben	1342278	818406	61,0	601539	84,0	114184	16,0	715723	102683	12,5	818406		
	Kreisfreie Stadt Augsburg	186496	102097	54,7	73539	81,5	16662	18,5	90201	11896	11,7	102097		
	Bayern	9430165	5963254	63,2	4417797	84,1	835315	15,9	5253112	710142	11,9	5963254		
Stimmkreis		Oberbayern												
101	München-Hadern	105191	65221	62,0	49205	82,4	10542	17,6	59747	5474	8,4	65221		
102	München-Bogenhausen	118538	74403	62,8	56381	82,0	12369	18,0	68750	5653	7,6	74403		
103	München-Giesing	130613	81848	62,7	61692	81,5	13971	18,5	75663	6185	7,6	81848		
104	München-Milbertshofen	127877	76813	60,1	56535	80,6	13649	19,4	70184	6629	8,6	76813		
105	München-Moosach	98689	58403	59,2	44193	82,9	9135	17,1	53328	5075	8,7	58403		
106	München-Pasing	108618	70917	65,3	54797	83,8	10595	16,2	65392	5525	7,8	70917		
107	München-Ramersdorf	102867	62666	60,9	48248	83,9	9256	16,1	57504	5162	8,2	62666		
108	München-Schwabing	117197	72769	62,1	53685	79,5	13808	20,5	67493	5276	7,3	72769		
109	Altötting	82692	51062	61,7	37726	85,9	6201	14,1	43927	7135	14,0	51062		
110	Bad Tölz-Wolfratshausen, Garmisch-Partenkirchen	125970	81935	65,0	63072	86,0	10260	14,0	73332	8603	10,5	81935		
111	Berchtesgadener Land	93965	58365	62,1	43771	86,2	6980	13,8	50751	7614	13,0	58365		
112	Dachau	101547	69940	68,9	52530	84,7	9510	15,3	62040	7900	11,3	69940		
113	Ebersberg	95429	67631	70,9	51164	83,9	9787	16,1	60951	6680	9,9	67631		
114	Eichstätt	95489	66660	69,8	50643	86,6	7846	13,4	58489	8171	12,3	66660		
115	Erding	95688	64993	67,9	48396	84,0	9236	16,0	57632	7361	11,3	64993		
116	Freising	118600	79747	67,2	60008	83,6	11773	16,4	71781	7966	10,0	79747		
117	Fürstenfeldbruck-Ost	117378	82811	70,6	63304	84,0	12040	16,0	75344	7467	9,0	82811		
118	Ingolstadt	89884	49578	55,2	37085	84,8	6649	15,2	43734	5844	11,8	49578		
119	Landsberg am Lech, Fürstenfeldbruck-West	123047	83376	67,8	62288	83,6	12221	16,4	74509	8867	10,6	83376		
120	Miesbach	84905	59195	69,7	45010	85,5	7624	14,5	52634	6561	11,1	59195		
121	Mühlendorf a. Inn	84156	52326	62,2	38942	85,6	6547	14,4	45489	6837	13,1	52326		
122	München-Land-Nord	118485	82765	69,9	63501	84,0	12077	16,0	75578	7187	8,7	82765		
123	München-Land-Süd	112778	82807	73,4	64178	84,4	11902	15,6	76080	6727	8,1	82807		
124	Neuburg-Schrobenhausen	80248	51797	64,5	39000	85,3	6719	14,7	45719	6078	11,7	51797		
125	Pfaffenhofen a.d. Ilm	80330	52523	65,4	40361	85,6	6781	14,4	47142	5381	10,2	52523		
126	Rosenheim-Ost	109745	70082	63,9	53056	85,1	9305	14,9	62361	7721	11,0	70082		
127	Rosenheim-West	106654	69562	65,2	53030	85,5	8978	14,5	62008	7554	10,9	69562		
128	Starnberg	99786	72852	73,0	56429	84,4	10401	15,6	66830	6022	8,3	72852		
129	Traunstein	111792	71315	63,8	53157	85,6	8943	14,4	62100	9215	12,9	71315		
130	Weilheim-Schongau	125501	84967	67,7	64296	85,2	11143	14,8	75439	9528	11,2	84967		
	Zusammen	3163659	2069329	65,4	1565683	84,1	296248	15,9	1861931	207398	10,0	2069329		
Stimmkreis		Niederbayern												
201	Deggendorf	91075	51338	56,4	38093	85,3	6571	14,7	44664	6674	13,0	51338		
202	Dingolfing	112148	68484	61,1	50358	84,5	9220	15,5	59578	8906	13,0	68484		
203	Kelheim	86498	54311	62,8	40164	85,3	6895	14,7	47059	7252	13,4	54311		
204	Landshut	122940	77116	62,7	57254	83,7	11113	16,3	68367	8749	11,3	77116		
205	Passau-Ost	115807	66080	57,1	49244	85,3	8499	14,7	57743	8337	12,6	66080		
206	Passau-West	90402	52043	57,6	39065	86,3	6192	13,7	45257	6786	13,0	52043		
207	Regen, Freyung-Grafenau	104535	59674	57,1	43067	85,3	7434	14,7	50501	9173	15,4	59674		
208	Rottal-Inn	91831	53892	58,7	38950	85,6	6564	14,4	45514	8378	15,5	53892		
209	Straubing	111373	68665	61,7	50801	85,4	8651	14,6	59452	9213	13,4	68665		
	Zusammen	926609	551603	59,5	406996	85,1	71139	14,9	478135	73468	13,3	551603		
Stimmkreis		Oberpfalz												
301	Amberg-Sulzbach	115357	71913	62,3	52351	84,2	9833	15,8	62184	9729	13,5	71913		
302	Cham	101889	61995	60,8	45728	85,7	7631	14,3	53359	8636	13,9	61995		
303	Neumarkt i.d.OPf.	99007	67220	67,9	49091	84,7	8862	15,3	57953	9267	13,8	67220		
304	Regensburg-Land	123843	80706	65,2	60224	84,9	10753	15,1	70977	9729	12,1	80706		
305	Regensburg-Stadt	124271	75720	60,9	56644	83,3	11325	16,7	67969	7751	10,2	75720		
306	Schwandorf	114201	70279	61,5	51764	85,5	8786	14,5	60550	9729	13,8	70279		

Noch: Volksentscheid 3

Noch: Angelegenheiten der Europäischen Union

Schl. Nr.	Gebiet	Stimm-berechtigte	Wähler		Gültige Ja-Stimmen		Gültige Nein-Stimmen		Gültige Stimmen insg.	Ungültige Stimmen		Abgegebene Stimmen insg.
		Anzahl	Anzahl	%	Anzahl	%	Anzahl	%	Anzahl	Anzahl	%	Anzahl
Stimmkreis Noch: Oberpfalz												
307	Tirschenreuth	83721	55778	66,6	40637	84,9	7214	15,1	47851	7927	14,2	55778
308	Weiden i.d.OPf.	86253	54686	63,4	40419	85,1	7084	14,9	47503	7183	13,1	54686
	Zusammen	848542	538297	63,4	396858	84,7	71488	15,3	468346	69951	13,0	538297
Stimmkreis Oberfranken												
401	Bamberg-Land	84629	56068	66,3	41563	85,3	7173	14,7	48736	7332	13,1	56068
402	Bamberg-Stadt	84832	50845	59,9	37845	84,1	7130	15,9	44975	5870	11,5	50845
403	Bayreuth	130223	81006	62,2	59955	84,6	10887	15,4	70842	10164	12,5	81006
404	Coburg	102131	62677	61,4	46454	85,0	8228	15,0	54682	7995	12,8	62677
405	Forchheim	89384	61152	68,4	45512	84,7	8221	15,3	53733	7419	12,1	61152
406	Hof	113609	69348	61,0	51668	85,7	8627	14,3	60295	9053	13,1	69348
407	Kronach, Lichtenfels	111991	69682	62,2	50341	86,3	7998	13,7	58339	11343	16,3	69682
408	Wunsiedel, Kulmbach	131340	82316	62,7	61307	86,0	10002	14,0	71309	11007	13,4	82316
	Zusammen	848139	533094	62,9	394645	85,3	68266	14,7	462911	70183	13,2	533094
Stimmkreis Mittelfranken												
501	Nürnberg-Nord	103209	61882	60,0	44070	79,1	11643	20,9	55713	6169	10,0	61882
502	Nürnberg-Ost	97378	61305	63,0	45365	81,2	10518	18,8	55883	5422	8,8	61305
503	Nürnberg-Süd	100406	60063	59,8	43914	82,6	9282	17,4	53196	6867	11,4	60063
504	Nürnberg-West	96330	49451	51,3	35236	80,8	8368	19,2	43604	5847	11,8	49451
505	Ansbach-Nord	116541	71216	61,1	50545	81,7	11316	18,3	61861	9355	13,1	71216
506	Ansbach-Süd, Weißenburg-Gunzenhausen	125449	78091	62,2	54309	82,3	11640	17,7	65949	12142	15,5	78091
507	Erlangen-Höchststadt	96959	63377	65,4	47566	83,6	9355	16,4	56921	6456	10,2	63377
508	Erlangen-Stadt	86277	57492	66,6	42537	80,7	10158	19,3	52695	4797	8,3	57492
509	Fürth	129216	77735	60,2	56086	81,1	13082	18,9	69168	8567	11,0	77735
510	Neustadt a.d.Aisch-Bad Windsheim, Fürth-Land	122872	81582	66,4	58717	82,8	12226	17,2	70943	10639	13,0	81582
511	Nürnberger Land	108434	73872	68,1	54389	83,1	11088	16,9	65477	8395	11,4	73872
512	Roth	96869	65324	67,4	47963	83,4	9526	16,6	57489	7835	12,0	65324
	Zusammen	1279940	801390	62,6	580697	81,9	128202	18,1	708899	92491	11,5	801390
Stimmkreis Unterfranken												
601	Aschaffenburg-Ost	89376	56793	63,5	41311	85,1	7251	14,9	48562	8231	14,5	56793
602	Aschaffenburg-West	93850	54564	58,1	39303	84,0	7494	16,0	46797	7767	14,2	54564
603	Bad Kissingen	99965	64256	64,3	46593	85,6	7821	14,4	54414	9842	15,3	64256
604	Haßberge, Rhön-Grabfeld	117451	76476	65,1	54358	84,3	10144	15,7	64502	11974	15,7	76476
605	Kitzingen	86655	56157	64,8	40054	84,4	7423	15,6	47477	8680	15,5	56157
606	Main-Spessart	100241	66934	66,8	48937	85,5	8309	14,5	57246	9688	14,5	66934
607	Miltenberg	95995	59840	62,3	43421	85,5	7353	14,5	50774	9066	15,2	59840
608	Schweinfurt	112660	69433	61,6	49709	84,5	9092	15,5	58801	10632	15,3	69433
609	Würzburg-Land	117207	82057	70,0	60898	85,3	10531	14,7	71429	10628	13,0	82057
610	Würzburg-Stadt	107598	64625	60,1	46795	81,9	10370	18,1	57165	7460	11,5	64625
	Zusammen	1020998	651135	63,8	471379	84,6	85788	15,4	557167	93968	14,4	651135
Stimmkreis Schwaben												
701	Augsburg-Stadt-Ost	109545	59152	54,0	42341	80,6	10169	19,4	52510	6642	11,2	59152
702	Augsburg-Stadt-West	108032	65767	60,9	47105	80,9	11137	19,1	58242	7525	11,4	65767
703	Aichach-Friedberg	98354	65406	66,5	49160	85,1	8611	14,9	57771	7635	11,7	65406
704	Augsburg-Land, Dillingen	109424	67910	62,1	50073	84,6	9092	15,4	59165	8745	12,9	67910
705	Augsburg-Land-Süd	114878	73200	63,7	54846	84,6	10008	15,4	64854	8346	11,4	73200
706	Donau-Ries	99699	63981	64,2	45410	83,8	8798	16,2	54208	9773	15,3	63981
707	Günzburg	89048	52588	59,1	39033	85,5	6599	14,5	45632	6956	13,2	52588
708	Kaufbeuren	91188	53668	58,9	39586	84,6	7217	15,4	46803	6865	12,8	53668
709	Kempton, Oberallgäu	105013	65138	62,0	48374	84,2	9095	15,8	57469	7669	11,8	65138
710	Lindau, Sonthofen	118271	72134	61,0	53515	85,0	9428	15,0	62943	9191	12,7	72134
711	Markttoberdorf	93709	60496	64,6	44280	84,5	8098	15,5	52378	8118	13,4	60496
712	Memmingen	94286	57067	60,5	41183	84,2	7737	15,8	48920	8147	14,3	57067
713	Neu-Ulm	110831	61899	55,8	46633	85,1	8195	14,9	54828	7071	11,4	61899
	Zusammen	1342278	818406	61,0	601539	84,0	114184	16,0	715723	102683	12,5	818406

Volkssentscheid 4 Schuldenbremse

Schl. Nr.	Gebiet	Stimm-berechtig-te		Wähler		Gültige Ja-Stimmen		Gültige Nein-Stimmen		Gültige Stimmen insg.		Ungültige Stimmen		Abge-gebene Stimmen insg.
		Anzahl	%	Anzahl	%	Anzahl	%	Anzahl	%	Anzahl	%	Anzahl	%	Anzahl
	Oberbayern	3163659	2069329	65,4	1667953	88,3	221530	11,7	1889483	179846	8,7	2069329		
	Landeshauptstadt München	909590	563040	61,9	449684	85,9	74048	14,1	523732	39308	7,0	563040		
	Niederbayern	926609	551603	59,5	439058	89,9	49118	10,1	488176	63427	11,5	551603		
	Oberpfalz	848542	538297	63,4	425105	89,1	52072	10,9	477177	61120	11,4	538297		
	Oberfranken	848139	533094	62,9	422208	89,5	49456	10,5	471664	61430	11,5	533094		
	Mittelfranken	1279940	801390	62,6	622977	86,5	97588	13,5	720565	80825	10,1	801390		
	Kreisfreie Stadt Nürnberg	397323	158952	40,0	118172	83,9	22712	16,1	140884	18068	11,4	158952		
	Unterfranken	1020998	651135	63,8	509585	89,5	60006	10,5	569591	81544	12,5	651135		
	Schwaben	1342278	818406	61,0	650953	89,2	79170	10,8	730123	88283	10,8	818406		
	Kreisfreie Stadt Augsburg	186496	102097	54,7	79047	86,2	12636	13,8	91683	10414	10,2	102097		
	Bayern	9430165	5963254	63,2	4737839	88,6	608940	11,4	5346779	616475	10,3	5963254		
Stimmkreis		Oberbayern												
101	München-Hadern	105191	65221	62,0	51848	85,8	8571	14,2	60419	4802	7,4	65221		
102	München-Bogenhausen	118538	74403	62,8	59394	85,7	9905	14,3	69299	5104	6,9	74403		
103	München-Giesing	130613	81848	62,7	65240	85,6	11018	14,4	76258	5590	6,8	81848		
104	München-Milbertshofen	127877	76813	60,1	59935	84,3	11161	15,7	71096	5717	7,4	76813		
105	München-Moosach	98689	58403	59,2	47099	87,1	6989	12,9	54088	4315	7,4	58403		
106	München-Pasing	108618	70917	65,3	57905	87,5	8291	12,5	66196	4721	6,7	70917		
107	München-Ramersdorf	102867	62666	60,9	50953	87,6	7237	12,4	58190	4476	7,1	62666		
108	München-Schwabing	117197	72769	62,1	57310	84,0	10876	16,0	68186	4583	6,3	72769		
109	Altötting	82692	51062	61,7	40591	90,4	4321	9,6	44912	6150	12,0	51062		
110	Bad Tölz-Wolfratshausen, Garmisch-Partenkirchen	125970	81935	65,0	67075	90,2	7293	9,8	74368	7567	9,2	81935		
111	Berchtesgadener Land	93965	58365	62,1	46696	90,3	5025	9,7	51721	6644	11,4	58365		
112	Dachau	101547	69940	68,9	56128	89,0	6957	11,0	63085	6855	9,8	69940		
113	Ebersberg	95429	67631	70,9	54557	88,3	7210	11,7	61767	5864	8,7	67631		
114	Eichstätt	95489	66660	69,8	53851	90,4	5749	9,6	59600	7060	10,6	66660		
115	Erding	95688	64993	67,9	52010	88,6	6697	11,4	58707	6286	9,7	64993		
116	Freising	118600	79747	67,2	63993	87,9	8830	12,1	72823	6924	8,7	79747		
117	Fürstenfeldbruck-Ost	117378	82811	70,6	67559	88,3	8933	11,7	76492	6319	7,6	82811		
118	Ingolstadt	89884	49578	55,2	39768	89,3	4757	10,7	44525	5053	10,2	49578		
119	Landsberg am Lech, Fürstenfeldbruck-West	123047	83376	67,8	67065	88,5	8716	11,5	75781	7595	9,1	83376		
120	Miesbach	84905	59195	69,7	47913	89,7	5531	10,3	53444	5751	9,7	59195		
121	Mühlhofen a. Inn	84156	52326	62,2	41430	89,3	4975	10,7	46405	5921	11,3	52326		
122	München-Land-Nord	118485	82765	69,9	67859	88,7	8658	11,3	76517	6248	7,5	82765		
123	München-Land-Süd	112778	82807	73,4	68581	88,9	8543	11,1	77124	5683	6,9	82807		
124	Neuburg-Schrobenhausen	80248	51797	64,5	41926	90,0	4648	10,0	46574	5223	10,1	51797		
125	Pfaffenhofen a.d. Ilm	80330	52523	65,4	43051	89,9	4863	10,1	47914	4609	8,8	52523		
126	Rosenheim-Ost	109745	70082	63,9	56524	89,1	6909	10,9	63433	6649	9,5	70082		
127	Rosenheim-West	106654	69562	65,2	56282	89,3	6755	10,7	63037	6525	9,4	69562		
128	Starnberg	99786	72852	73,0	60205	89,0	7446	11,0	67651	5201	7,1	72852		
129	Traunstein	111792	71315	63,8	56710	89,7	6502	10,3	63212	8103	11,4	71315		
130	Weilheim-Schongau	125501	84967	67,7	68495	89,4	8164	10,6	76659	8308	9,8	84967		
	Zusammen	3163659	2069329	65,4	1667953	88,3	221530	11,7	1889483	179846	8,7	2069329		
Stimmkreis		Niederbayern												
201	Deggendorf	91075	51338	56,4	41058	90,2	4468	9,8	45526	5812	11,3	51338		
202	Dingolfing	112148	68484	61,1	54967	90,0	6133	10,0	61100	7384	10,8	68484		
203	Kelheim	86498	54311	62,8	43253	90,0	4799	10,0	48052	6259	11,5	54311		
204	Landshut	122940	77116	62,7	61921	88,9	7756	11,1	69677	7439	9,6	77116		
205	Passau-Ost	115807	66080	57,1	52773	89,8	6002	10,2	58775	7305	11,1	66080		
206	Passau-West	90402	52043	57,6	41787	90,5	4363	9,5	46150	5893	11,3	52043		
207	Regen, Freyung-Grafenau	104535	59674	57,1	46479	90,2	5050	9,8	51529	8145	13,6	59674		
208	Rottal-Inn	91831	53892	58,7	42066	90,1	4619	9,9	46685	7207	13,4	53892		
209	Straubing	111373	68665	61,7	54754	90,2	5928	9,8	60682	7983	11,6	68665		
	Zusammen	926609	551603	59,5	439058	89,9	49118	10,1	488176	63427	11,5	551603		
Stimmkreis		Oberpfalz												
301	Amberg-Sulzbach	115357	71913	62,3	56275	88,9	6998	11,1	63273	8640	12,0	71913		
302	Cham	101889	61995	60,8	49122	90,1	5398	9,9	54520	7475	12,1	61995		
303	Neumarkt i.d.OPf.	99007	67220	67,9	52972	89,5	6233	10,5	59205	8015	11,9	67220		
304	Regensburg-Land	123843	80706	65,2	64697	89,5	7574	10,5	72271	8435	10,5	80706		
305	Regensburg-Stadt	124271	75720	60,9	59894	86,9	9027	13,1	68921	6799	9,0	75720		
306	Schwandorf	114201	70279	61,5	55572	89,9	6238	10,1	61810	8469	12,1	70279		

Noch: Volksentscheid 4

Noch: Schuldenbremse

Schl. Nr.	Gebiet	Stimm-berechtig-te	Wähler		Gültige Ja-Stimmen		Gültige Nein-Stimmen		Gültige Stimmen insg.	Ungültige Stimmen		Abge-gebene Stimmen insg.
		Anzahl	Anzahl	%	Anzahl	%	Anzahl	%	Anzahl	Anzahl	%	Anzahl
Stimmkreis Noch: Oberpfalz												
307	Tirschenreuth	83721	55778	66,6	43649	89,4	5191	10,6	48840	6938	12,4	55778
308	Weiden i.d.OPf.	86253	54686	63,4	42924	88,8	5413	11,2	48337	6349	11,6	54686
	Zusammen	848542	538297	63,4	425105	89,1	52072	10,9	477177	61120	11,4	538297
Stimmkreis Oberfranken												
401	Bamberg-Land	84629	56068	66,3	44573	89,7	5108	10,3	49681	6387	11,4	56068
402	Bamberg-Stadt	84832	50845	59,9	40237	88,0	5486	12,0	45723	5122	10,1	50845
403	Bayreuth	130223	81006	62,2	64319	89,2	7824	10,8	72143	8863	10,9	81006
404	Coburg	102131	62677	61,4	49934	89,8	5694	10,2	55628	7049	11,2	62677
405	Forchheim	89384	61152	68,4	48516	88,5	6281	11,5	54797	6355	10,4	61152
406	Hof	113609	69348	61,0	55219	89,9	6183	10,1	61402	7946	11,5	69348
407	Kronach, Lichtenfels	111991	69682	62,2	54010	90,4	5715	9,6	59725	9957	14,3	69682
408	Wunsiedel, Kulmbach	131340	82316	62,7	65400	90,1	7165	9,9	72565	9751	11,8	82316
	Zusammen	848139	533094	62,9	422208	89,5	49456	10,5	471664	61430	11,5	533094
Stimmkreis Mittelfranken												
501	Nürnberg-Nord	103209	61882	60,0	46838	83,2	9473	16,8	56311	5571	9,0	61882
502	Nürnberg-Ost	97378	61305	63,0	48318	85,4	8241	14,6	56559	4746	7,7	61305
503	Nürnberg-Süd	100406	60063	59,8	47069	87,0	7059	13,0	54128	5935	9,9	60063
504	Nürnberg-West	96330	49451	51,3	37815	85,3	6493	14,7	44308	5143	10,4	49451
505	Ansbach-Nord	116541	71216	61,1	54906	86,6	8471	13,4	63377	7839	11,0	71216
506	Ansbach-Süd, Weißenburg-Gunzenhausen	125449	78091	62,2	59285	87,7	8283	12,3	67568	10523	13,5	78091
507	Erlangen-Höchststadt	96959	63377	65,4	51129	88,5	6675	11,5	57804	5573	8,8	63377
508	Erlangen-Stadt	86277	57492	66,6	45251	84,9	8039	15,1	53290	4202	7,3	57492
509	Fürth	129216	77735	60,2	60024	85,8	9933	14,2	69957	7778	10,0	77735
510	Neustadt a.d.Aisch-Bad Windsheim, Fürth-Land	122872	81582	66,4	63032	87,2	9217	12,8	72249	9333	11,4	81582
511	Nürnberger Land	108434	73872	68,1	57872	87,0	8637	13,0	66509	7363	10,0	73872
512	Roth	96869	65324	67,4	51438	87,9	7067	12,1	58505	6819	10,4	65324
	Zusammen	1279940	801390	62,6	622977	86,5	97588	13,5	720565	80825	10,1	801390
Stimmkreis Unterfranken												
601	Aschaffenburg-Ost	89376	56793	63,5	44767	90,2	4885	9,8	49652	7141	12,6	56793
602	Aschaffenburg-West	93850	54564	58,1	42760	89,4	5078	10,6	47838	6726	12,3	54564
603	Bad Kissingen	99965	64256	64,3	50350	90,4	5346	9,6	55696	8560	13,3	64256
604	Haßberge, Rhön-Grabfeld	117451	76476	65,1	59001	89,2	7178	10,8	66179	10297	13,5	76476
605	Kitzingen	86655	56157	64,8	43736	89,6	5052	10,4	48788	7369	13,1	56157
606	Main-Spessart	100241	66934	66,8	52869	90,2	5748	9,8	58617	8317	12,4	66934
607	Miltenberg	95995	59840	62,3	46945	90,4	4986	9,6	51931	7909	13,2	59840
608	Schweinfurt	112660	69433	61,6	53589	89,3	6437	10,7	60026	9407	13,5	69433
609	Würzburg-Land	117207	82057	70,0	65347	89,7	7510	10,3	72857	9200	11,2	82057
610	Würzburg-Stadt	107598	64625	60,1	50221	86,6	7786	13,4	58007	6618	10,2	64625
	Zusammen	1020998	651135	63,8	509585	89,5	60006	10,5	569591	81544	12,5	651135
Stimmkreis Schwaben												
701	Augsburg-Stadt-Ost	109545	59152	54,0	45487	85,3	7850	14,7	53337	5815	9,8	59152
702	Augsburg-Stadt-West	108032	65767	60,9	50617	85,6	8544	14,4	59161	6606	10,0	65767
703	Aichach-Friedberg	98354	65406	66,5	52640	89,4	6227	10,6	58867	6539	10,0	65406
704	Augsburg-Land, Dillingen	109424	67910	62,1	54404	90,0	6073	10,0	60477	7433	10,9	67910
705	Augsburg-Land-Süd	114878	73200	63,7	58898	89,1	7184	10,9	66082	7118	9,7	73200
706	Donau-Ries	99699	63981	64,2	49548	89,1	6071	10,9	55619	8362	13,1	63981
707	Günzburg	89048	52588	59,1	42144	90,4	4498	9,6	46642	5946	11,3	52588
708	Kaufbeuren	91188	53668	58,9	42682	89,7	4916	10,3	47598	6070	11,3	53668
709	Kempten, Oberallgäu	105013	65138	62,0	52488	89,7	6049	10,3	58537	6601	10,1	65138
710	Lindau, Sonthofen	118271	72134	61,0	58099	90,6	6045	9,4	64144	7990	11,1	72134
711	Markttoberdorf	93709	60496	64,6	48127	90,0	5358	10,0	53485	7011	11,6	60496
712	Memmingen	94286	57067	60,5	45130	89,9	5075	10,1	50205	6862	12,0	57067
713	Neu-Ulm	110831	61899	55,8	50689	90,6	5280	9,4	55969	5930	9,6	61899
	Zusammen	1342278	818406	61,0	650953	89,2	79170	10,8	730123	88283	10,8	818406

Volkssentscheid 5

Angemessene Finanzausstattung der Gemeinden

Schl. Nr.	Gebiet	Stimm-berechtigte		Wähler		Gültige Ja-Stimmen		Gültige Nein-Stimmen		Gültige Stimmen insg.		Ungültige Stimmen		Abgegebene Stimmen insg.
		Anzahl	%	Anzahl	%	Anzahl	%	Anzahl	%	Anzahl	%	Anzahl	%	Anzahl
	Oberbayern	3163659	2069329	65,4	1704343	90,3	183036	9,7	1887379	181950	8,8	2069329		
	Landeshauptstadt München	909590	563040	61,9	451831	86,7	69195	13,3	521026	42014	7,5	563040		
	Niederbayern	926609	551603	59,5	454208	93,0	34396	7,0	488604	62999	11,4	551603		
	Oberpfalz	848542	538297	63,4	442554	92,5	35667	7,5	478221	60076	11,2	538297		
	Oberfranken	848139	533094	62,9	444927	93,8	29310	6,2	474237	58857	11,0	533094		
	Mittelfranken	1279940	801390	62,6	650298	90,1	71268	9,9	721566	79824	10,0	801390		
	Kreisfreie Stadt Nürnberg	397323	158952	40,0	123129	87,8	17140	12,2	140269	18683	11,8	158952		
	Unterfranken	1020998	651135	63,8	533467	93,2	39038	6,8	572505	78630	12,1	651135		
	Schwaben	1342278	818406	61,0	671722	92,1	57902	7,9	729624	88782	10,8	818406		
	Kreisfreie Stadt Augsburg	186496	102097	54,7	81357	89,2	9814	10,8	91171	10926	10,7	102097		
	Bayern	9430165	5963254	63,2	4901519	91,6	450617	8,4	5352136	611118	10,2	5963254		

Stimmkreis

Oberbayern

101	München-Hadern	105191	65221	62,0	52230	86,9	7843	13,1	60073	5148	7,9	65221		
102	München-Bogenhausen	118538	74403	62,8	59770	86,5	9314	13,5	69084	5319	7,1	74403		
103	München-Giesing	130613	81848	62,7	65868	86,6	10177	13,4	76045	5803	7,1	81848		
104	München-Milbertshofen	127877	76813	60,1	60775	85,9	9983	14,1	70758	6055	7,9	76813		
105	München-Moosach	98689	58403	59,2	46921	87,4	6748	12,6	53669	4734	8,1	58403		
106	München-Pasing	108618	70917	65,3	57909	88,1	7796	11,9	65705	5212	7,3	70917		
107	München-Ramersdorf	102867	62666	60,9	50651	87,6	7162	12,4	57813	4853	7,7	62666		
108	München-Schwabing	117197	72769	62,1	57707	85,0	10172	15,0	67879	4890	6,7	72769		
109	Altötting	82692	51062	61,7	41861	93,3	3001	6,7	44862	6200	12,1	51062		
110	Bad Tölz-Wolfratshausen, Garmisch-Partenkirchen	125970	81935	65,0	68836	92,4	5623	7,6	74459	7476	9,1	81935		
111	Berchtesgadener Land	93965	58365	62,1	48390	93,3	3459	6,7	51849	6516	11,2	58365		
112	Dachau	101547	69940	68,9	58085	92,0	5041	8,0	63126	6814	9,7	69940		
113	Ebersberg	95429	67631	70,9	56311	90,8	5676	9,2	61987	5644	8,3	67631		
114	Eichstätt	95489	66660	69,8	55369	92,9	4232	7,1	59601	7059	10,6	66660		
115	Erding	95688	64993	67,9	53698	91,3	5127	8,7	58825	6168	9,5	64993		
116	Freising	118600	79747	67,2	66119	90,6	6885	9,4	73004	6743	8,5	79747		
117	Fürstenfeldbruck-Ost	117378	82811	70,6	69471	91,0	6877	9,0	76348	6463	7,8	82811		
118	Ingolstadt	89884	49578	55,2	40022	90,9	4010	9,1	44032	5546	11,2	49578		
119	Landsberg am Lech, Fürstenfeldbruck-West	123047	83376	67,8	69346	91,5	6442	8,5	75788	7588	9,1	83376		
120	Miesbach	84905	59195	69,7	49279	92,0	4306	8,0	53585	5610	9,5	59195		
121	Mühlendorf a.Inn	84156	52326	62,2	42909	92,4	3540	7,6	46449	5877	11,2	52326		
122	München-Land-Nord	118485	82765	69,9	69246	90,5	7247	9,5	76493	6272	7,6	82765		
123	München-Land-Süd	112778	82807	73,4	69307	90,0	7727	10,0	77034	5773	7,0	82807		
124	Neuburg-Schrobenhausen	80248	51797	64,5	43160	92,7	3397	7,3	46557	5240	10,1	51797		
125	Pfaffenhofen a.d.Ilm	80330	52523	65,4	44292	92,5	3569	7,5	47861	4662	8,9	52523		
126	Rosenheim-Ost	109745	70822	63,9	58144	91,6	5361	8,4	63505	6577	9,4	70822		
127	Rosenheim-West	106654	69562	65,2	57847	91,7	5253	8,3	63100	6462	9,3	69562		
128	Starnberg	99786	72852	73,0	61368	90,6	6369	9,4	67737	5115	7,0	72852		
129	Traunstein	111792	71315	63,8	58576	92,5	4743	7,5	63319	7996	11,2	71315		
130	Weilheim-Schongau	125501	84967	67,7	70876	92,2	5956	7,8	76832	8135	9,6	84967		
	Zusammen	3163659	2069329	65,4	1704343	90,3	183036	9,7	1887379	181950	8,8	2069329		

Stimmkreis

Niederbayern

201	Deggendorf	91075	51338	56,4	42560	93,4	2989	6,6	45549	5789	11,3	51338		
202	Dingolfing	112148	68484	61,1	56381	92,5	4601	7,5	60982	7502	11,0	68484		
203	Kelheim	86498	54311	62,8	44723	93,1	3304	6,9	48027	6284	11,6	54311		
204	Landshut	122940	77116	62,7	63509	91,3	6019	8,7	69528	7588	9,8	77116		
205	Passau-Ost	115807	66080	57,1	54931	93,2	3980	6,8	58911	7169	10,8	66080		
206	Passau-West	90402	52043	57,6	43335	93,6	2965	6,4	46300	5743	11,0	52043		
207	Regen, Freyung-Grafenau	104535	59674	57,1	48804	94,2	3014	5,8	51818	7856	13,2	59674		
208	Rottal-Inn	91831	53892	58,7	43495	93,1	3236	6,9	46731	7161	13,3	53892		
209	Straubing	111373	68665	61,7	56470	92,9	4288	7,1	60758	7907	11,5	68665		
	Zusammen	926609	551603	59,5	454208	93,0	34396	7,0	488604	62999	11,4	551603		

Stimmkreis

Oberpfalz

301	Amberg-Sulzbach	115357	71913	62,3	58770	92,7	4626	7,3	63396	8517	11,8	71913		
302	Cham	101889	61995	60,8	51565	94,0	3277	6,0	54842	7153	11,5	61995		
303	Neumarkt i.d.OPf.	99007	67220	67,9	54617	92,1	4655	7,9	59272	7948	11,8	67220		
304	Regensburg-Land	123843	80706	65,2	67260	92,8	5205	7,2	72465	8241	10,2	80706		
305	Regensburg-Stadt	124271	75720	60,9	61557	89,7	7072	10,3	68629	7091	9,4	75720		
306	Schwandorf	114201	70279	61,5	57850	93,2	4193	6,8	62043	8236	11,7	70279		

Noch: Volksentscheid 5

Noch: Angemessene Finanzausstattung der Gemeinden

Schl. Nr.	Gebiet	Stimm-berechtig-te	Wähler		Gültige Ja-Stimmen		Gültige Nein-Stimmen		Gültige Stimmen insg.	Ungültige Stimmen		Abge-gebene Stimmen insg.
		Anzahl	Anzahl	%	Anzahl	%	Anzahl	%	Anzahl	Anzahl	%	Anzahl
Stimmkreis Noch: Oberpfalz												
307	Tirschenreuth	83721	55778	66,6	45917	93,5	3167	6,5	49084	6694	12,0	55778
308	Weiden i.d.OPf.	86253	54686	63,4	45018	92,8	3472	7,2	48490	6196	11,3	54686
	Zusammen	848542	538297	63,4	442554	92,5	35667	7,5	478221	60076	11,2	538297
Stimmkreis Oberfranken												
401	Bamberg-Land	84629	56068	66,3	46903	93,8	3105	6,2	50008	6060	10,8	56068
402	Bamberg-Stadt	84832	50845	59,9	41889	91,7	3792	8,3	45681	5164	10,2	50845
403	Bayreuth	130223	81006	62,2	67675	93,5	4732	6,5	72407	8599	10,6	81006
404	Coburg	102131	62677	61,4	52337	93,8	3458	6,2	55795	6882	11,0	62677
405	Forchheim	89384	61152	68,4	50686	92,2	4270	7,8	54956	6196	10,1	61152
406	Hof	113609	69348	61,0	58805	95,0	3124	5,0	61929	7419	10,7	69348
407	Kronach, Lichtenfels	111991	69682	62,2	56998	94,8	3146	5,2	60144	9538	13,7	69682
408	Wunsiedel, Kulmbach	131340	82316	62,7	69634	95,0	3683	5,0	73317	8999	10,9	82316
	Zusammen	848139	533094	62,9	444927	93,8	29310	6,2	474237	58857	11,0	533094
Stimmkreis Mittelfranken												
501	Nürnberg-Nord	103209	61882	60,0	49064	87,1	7264	12,9	56328	5554	9,0	61882
502	Nürnberg-Ost	97378	61305	63,0	50055	88,6	6453	11,4	56508	4797	7,8	61305
503	Nürnberg-Süd	100406	60063	59,8	48617	90,0	5377	10,0	53994	6069	10,1	60063
504	Nürnberg-West	96330	49451	51,3	39219	89,1	4801	10,9	44020	5431	11,0	49451
505	Ansbach-Nord	116541	71216	61,1	57375	90,5	6033	9,5	63408	7808	11,0	71216
506	Ansbach-Süd, Weißenburg-Gunzenhausen	125449	78091	62,2	62033	91,6	5723	8,4	67756	10335	13,2	78091
507	Erlangen-Höchststadt	96959	63377	65,4	52933	91,4	5001	8,6	57934	5443	8,6	63377
508	Erlangen-Stadt	86277	57492	66,6	47144	88,5	6120	11,5	53264	4228	7,4	57492
509	Fürth	129216	77735	60,2	62837	89,6	7295	10,4	70132	7603	9,8	77735
510	Neustadt a.d.Aisch-Bad Windsheim, Fürth-Land	122872	81582	66,4	66439	91,3	6308	8,7	72747	8835	10,8	81582
511	Nürnberger Land	108434	73872	68,1	60985	91,4	5722	8,6	66707	7165	9,7	73872
512	Roth	96869	65324	67,4	53597	91,2	5171	8,8	58768	6556	10,0	65324
	Zusammen	1279940	801390	62,6	650298	90,1	71268	9,9	721566	79824	10,0	801390
Stimmkreis Unterfranken												
601	Aschaffenburg-Ost	89376	56793	63,5	46790	93,7	3139	6,3	49929	6864	12,1	56793
602	Aschaffenburg-West	93850	54564	58,1	43970	92,0	3808	8,0	47778	6786	12,4	54564
603	Bad Kissingen	99965	64256	64,3	52750	94,0	3348	6,0	56098	8158	12,7	64256
604	Haßberge, Rhön-Grabfeld	117451	76476	65,1	62351	93,5	4310	6,5	66661	9815	12,8	76476
605	Kitzingen	86655	56157	64,8	45783	93,4	3245	6,6	49028	7129	12,7	56157
606	Main-Spessart	100241	66934	66,8	55467	94,1	3501	5,9	58968	7966	11,9	66934
607	Miltenberg	95995	59840	62,3	49057	93,9	3199	6,1	52256	7584	12,7	59840
608	Schweinfurt	112660	69433	61,6	55909	92,7	4375	7,3	60284	9149	13,2	69433
609	Würzburg-Land	117207	82057	70,0	68702	93,6	4718	6,4	73420	8637	10,5	82057
610	Würzburg-Stadt	107598	64625	60,1	52688	90,7	5395	9,3	58083	6542	10,1	64625
	Zusammen	1020998	651135	63,8	533467	93,2	39038	6,8	572505	78630	12,1	651135
Stimmkreis Schwaben												
701	Augsburg-Stadt-Ost	109545	59152	54,0	47037	88,6	6035	11,4	53072	6080	10,3	59152
702	Augsburg-Stadt-West	108032	65767	60,9	52249	88,8	6616	11,2	58865	6902	10,5	65767
703	Aichach-Friedberg	98354	65406	66,5	54375	92,4	4473	7,6	58848	6558	10,0	65406
704	Augsburg-Land, Dillingen	109424	67910	62,1	56295	93,2	4135	6,8	60430	7480	11,0	67910
705	Augsburg-Land-Süd	114878	73200	63,7	61050	92,2	5166	7,8	66216	6984	9,5	73200
706	Donau-Ries	99699	63981	64,2	51446	92,3	4288	7,7	55734	8247	12,9	63981
707	Günzburg	89048	52588	59,1	43492	93,3	3131	6,7	46623	5965	11,3	52588
708	Kaufbeuren	91188	53668	58,9	43953	92,5	3562	7,5	47515	6153	11,5	53668
709	Kempten, Oberallgäu	105013	65138	62,0	53762	91,9	4729	8,1	58491	6647	10,2	65138
710	Lindau, Sonthofen	118271	72134	61,0	59858	93,1	4461	6,9	64319	7815	10,8	72134
711	Markttoberdorf	93709	60496	64,6	49856	93,0	3734	7,0	53590	6906	11,4	60496
712	Memmingen	94286	57067	60,5	46408	92,6	3732	7,4	50140	6927	12,1	57067
713	Neu-Ulm	110831	61899	55,8	51941	93,1	3840	6,9	55781	6118	9,9	61899
	Zusammen	1342278	818406	61,0	671722	92,1	57902	7,9	729624	88782	10,8	818406

Stimmzettel zu den VOLKSENTSCHIEDEN am 15. September 2013 über die vom Bayerischen Landtag beschlossenen Änderungen der Verfassung des Freistaates Bayern

Sie haben insgesamt 5 Stimmen (je 1 Stimme – „Ja“ oder „Nein“ – zu jedem der 5 Volksentscheide)

<p>hier 1 Stimme für den Volksentscheid 1</p> <p>Stimmen Sie dem nachfolgend abgedruckten Gesetzesbeschluss zu?</p> <p>Ja <input type="radio"/> Nein <input type="radio"/></p>	<p>hier 1 Stimme für den Volksentscheid 2</p> <p>Stimmen Sie dem nachfolgend abgedruckten Gesetzesbeschluss zu?</p> <p>Ja <input type="radio"/> Nein <input type="radio"/></p>	<p>hier 1 Stimme für den Volksentscheid 3</p> <p>Stimmen Sie dem nachfolgend abgedruckten Gesetzesbeschluss zu?</p> <p>Ja <input type="radio"/> Nein <input type="radio"/></p>	<p>hier 1 Stimme für den Volksentscheid 4</p> <p>Stimmen Sie dem nachfolgend abgedruckten Gesetzesbeschluss zu?</p> <p>Ja <input type="radio"/> Nein <input type="radio"/></p>	<p>hier 1 Stimme für den Volksentscheid 5</p> <p>Stimmen Sie dem nachfolgend abgedruckten Gesetzesbeschluss zu?</p> <p>Ja <input type="radio"/> Nein <input type="radio"/></p>
<p>§ 1</p> <p>Art. 3 Abs. 2 der Verfassung des Freistaates Bayern in der Fassung der Bekanntmachung vom 15. Dezember 1998 (GVBl S. 991, BayRS 100-1-1), geändert durch Gesetz vom 10. November 2003 (GVBl S. 816, 817), wird wie folgt geändert:</p> <p>1. Der bisherige Wortlaut wird Satz 1.</p> <p>2. Es wird folgender Satz 2 angefügt:</p> <p>„Er fördert und sichert gleichwertige Lebensverhältnisse und Arbeitsbedingungen in ganz Bayern, in Stadt und Land.“</p>	<p>§ 1</p> <p>Art. 121 der Verfassung des Freistaates Bayern in der Fassung der Bekanntmachung vom 15. Dezember 1998 (GVBl S. 991, BayRS 100-1-1), geändert durch Gesetz vom 10. November 2003 (GVBl S. 816, 817), wird wie folgt geändert:</p> <p>1. Es wird folgender neuer Satz 2 angefügt:</p> <p>„Staat und Gemeinden fördern den ehrenamtlichen Einsatz für das Gemeinwohl.“</p> <p>2. Der bisherige Satz 2 wird Satz 3.</p>	<p>§ 1</p> <p>Art. 70 der Verfassung des Freistaates Bayern in der Fassung der Bekanntmachung vom 15. Dezember 1998 (GVBl S. 981, BayRS 100-1-1), geändert durch Gesetz vom 10. November 2003 (GVBl S. 816, 817), wird folgender Abs. 4 angefügt:</p> <p>„(4) Über Angelegenheiten der Europäischen Union hat die Staatsregierung den Landtag zu unterrichten, ist das Recht der Gesetzgebung durch die Übertragung von Hoheitsrechten auf die Europäische Union betroffen, kann die Staatsregierung in ihren verfassungsmäßigen Aufgaben durch Gesetz gebunden werden, ist das Recht der Gesetzgebung durch ein Verbot der Europäischen Union betroffen, hat die Staatsregierung bei ihren verfassungsmäßigen Aufgaben die Stellungnahmen des Landtags maßgeblich zu berücksichtigen.“ Das Nähere regelt ein Gesetz.“</p>	<p>§ 1</p> <p>Art. 82 der Verfassung des Freistaates Bayern in der Fassung der Bekanntmachung vom 15. Dezember 1998 (GVBl S. 991, BayRS 100-1-1), geändert durch Gesetz vom 10. November 2003 (GVBl S. 816, 817), erhält folgende Fassung:</p> <p>„Art. 82 (1) Der Haushalt ist grundsätzlich ohne Nettokreditsaufnahme auszugleichen. (2) Bei einer von der Normallage abweichenden konjunkturellen Entwicklung kann von Abs. 1 abgewichen werden. In diesem Fall sind die Auswirkungen auf den Haushalt im Auf- und Abschwung symmetrisch zu berücksichtigen. (3) Bei Naturkatastrophen oder außergewöhnlichen Notlagen, die sich der Kontrolle des Staates entziehen und die staatliche Finanzlage erheblich beeinträchtigen, kann von Abs. 1 abgewichen werden. Hierfür ist eine entsprechende Tilgungsregelung vorzusehen. (4) Die Aufnahme von Krediten sowie die Übernahme von Bürgschaften, Garantien oder sonstigen Gewährleistungen, die zu Ausgaben in künftigen Rechnungsjahren führen können, bedürfen einer der Höhe nach bestimmten oder bestimmbar Ermächtigung durch Gesetz.“</p>	<p>§ 1</p> <p>Art. 83 Abs. 2 der Verfassung des Freistaates Bayern in der Fassung der Bekanntmachung vom 15. Dezember 1998 (GVBl S. 991, BayRS 100-1-1), geändert durch Gesetz vom 10. November 2003 (GVBl S. 816, 817), wird folgender Satz 3 angefügt:</p> <p>„Der Staat gewährleistet den Gemeinden im Rahmen seiner finanziellen Leistungsfähkeit eine angemessene Finanzausstattung.“</p>
<p>§ 2</p> <p>Dieses Gesetz tritt am 1. Januar 2014 in Kraft.</p> <p>Erläuterung: - Die Förderung gleichwertiger (nicht gleichartiger) Lebensverhältnisse und Arbeitsbedingungen wird als Staatsziel in die Verfassung aufgenommen. - Dabei wird klargestellt, dass dies für ganz Bayern gilt, und zwar für ländliche und städtische Gebiete gleichermaßen.</p>	<p>§ 2</p> <p>Dieses Gesetz tritt am 1. Januar 2014 in Kraft.</p> <p>Erläuterung: - Die Förderung des ehrenamtlichen Einsatzes für das Gemeinwohl wird als Staatsziel in die Verfassung aufgenommen. - Dieses Ziel richtet sich an Staat und Gemeinden.</p>	<p>§ 2</p> <p>Dieses Gesetz tritt am 1. Januar 2014 in Kraft.</p> <p>Erläuterung: - Der Landtag kann die Staatsregierung in ihren Aufgaben bei der Übertragung von Gesetzgebungszuständigkeiten Bayerns auf die Europäische Union durch Gesetz binden. - Außerdem hat die Staatsregierung Stellungnahmen des Landtags zu Vorhaben der Europäischen Union, die Gesetzgebungszuständigkeiten Bayerns unmittelbar betreffen, maßgeblich zu berücksichtigen. - Die Pflicht der Staatsregierung, den Landtag in Angelegenheiten der Europäischen Union zu informieren, wird ausdrücklich in die Verfassung aufgenommen.</p>	<p>§ 2</p> <p>Dieses Gesetz tritt am 1. Januar 2020 in Kraft.</p> <p>Erläuterung: - In der Verfassung wird, wie schon nach dem Grundgesetz, ab dem Haushaltsjahr 2020 verboten, neue Schulden aufzunehmen (keine Nettokreditsaufnahme). - Von dem Verbot kann nur abgewichen werden, um einer negativen konjunkturellen Entwicklung entgegen zu wirken. - Eine Kreditaufnahme ist ansonsten nur bei Naturkatastrophen und anderen außergewöhnlichen Notlagen zuzulässig, um die Handlungsfähigkeit des Landes zur Krisenbewältigung zu gewährleisten. In diesen Fällen ist eine entsprechende Tilgungsregelung und Rückführung binnen eines angemessenen Zeitraums vorzusehen.</p>	<p>§ 2</p> <p>Dieses Gesetz tritt am 1. Januar 2014 in Kraft.</p> <p>Erläuterung: - Der nach der verfassungsgeschiedlichen Rechtsprechung bestehende Anspruch der Gemeinden und Gemeindeverbände gegen das Land auf eine angemessene Finanzausstattung wird in der Verfassung ausdrücklich wieder gegeben. - Er ist abhängig von der finanziellen Leistungsfähkeit des Staates.</p>

Beschreibung der Stimmkreise Bayerns zur Landtagswahl 2013

Stimmkreis		Gebiet des Stimmkreises
Nr.	Name	
Wahlkreis Oberbayern		
101	München-Hadern	Stadtbezirke 7, 8 und 20, aus dem Stadtbezirk 2 die Stadtbezirksviertel 2.71 bis 2.74 und 2.81 bis 2.84 sowie aus dem Stadtbezirk 19 die Stadtbezirksviertel 19.32, 19.33, 19.35 und 19.41 bis 19.44
102	München-Bogenhausen	Stadtbezirke 5, 13 und 14
103	München-Giesing	Stadtbezirke 6, 17 und 18 sowie der Stadtbezirk 19 ohne die Stadtbezirksviertel 19.32, 19.33, 19.35 und 19.41 bis 19.44
104	München-Milbertshofen	Stadtbezirke 4 und 11 sowie aus dem Stadtbezirk 9 die Stadtbezirksviertel 9.11 bis 9.17, 9.30, 9.41 bis 9.44, 9.51, 9.52 und 9.61 bis 9.65
105	München-Moosach	Stadtbezirke 10 und 24, aus dem Stadtbezirk 9 die Stadtbezirksviertel 9.21 bis 9.29 sowie aus dem Stadtbezirk 25 die Stadtbezirksviertel 25.11 bis 25.15 und 25.24 sowie die nicht zum Stimmkreis 106 München-Pasing gehörenden Teile der Stadtbezirksviertel 25.21, 25.23 und 25.28
106	München-Pasing	Stadtbezirke 21, 22 und 23, aus dem Stadtbezirk 25 die Stadtbezirksviertel 25.22, 25.25 bis 25.27 und 25.29 sowie die westlich der Fürstenrieder Straße liegenden Teile der Stadtbezirksviertel 25.21, 25.23 und 25.28
107	München-Ramersdorf	Stadtbezirke 15 und 16
108	München-Schwabing	Stadtbezirke 1, 3 und 12 sowie aus dem Stadtbezirk 2 die Stadtbezirksviertel 2.10, 2.20, 2.31 bis 2.33, 2.41, 2.42, 2.51 bis 2.53, 2.61 und 2.62
109	Altötting	Landkreis Altötting
110	Bad Tölz-Wolfratshausen, Garmisch-Partenkirchen	Landkreis Bad Tölz-Wolfratshausen, vom Landkreis Garmisch-Partenkirchen die Gemeinden Farchant, Garmisch-Partenkirchen, M, Grainau, Krün, Mittenwald, M, Wallgau <i>(übrige Gemeinden siehe Stimmkreis 130)</i>
111	Berchtesgadener Land	Landkreis Berchtesgadener Land, vom Landkreis Traunstein die Gemeinden Fridolfing, Kirchanschöring, Petting, Tittmoning, St die Verwaltungsgemeinschaft Waging a.See (= Taching a.See, Waging a.See, M, Wonneberg) <i>(übrige Gemeinden siehe Stimmkreis 129)</i>
112	Dachau	Landkreis Dachau
113	Ebersberg	Landkreis Ebersberg

Noch: Beschreibung der Stimmkreise Bayerns zur Landtagswahl 2013

Stimmkreis		Gebiet des Stimmkreises
Nr.	Name	
Noch: Wahlkreis Oberbayern		
114	Eichstätt	Landkreis Eichstätt
115	Erding	Landkreis Erding
116	Freising	Landkreis Freising
117	Fürstenfeldbruck-Ost	Vom Landkreis Fürstenfeldbruck die Gemeinden Alling, Egenhofen, Eichenau, Emmering, Germering, GKSt, Gröbenzell, Maisach, Olching, St, Puchheim, St die Verwaltungsgemeinschaft Mammendorf (= Adelshofen, Althegnenberg, Hattenhofen, Jesenwang, Landsberied, Mammendorf, Mittelstetten, Oberschweinbach) <i>(übrige Gemeinden siehe Stimmkreis 119)</i>
118	Ingolstadt	Kreisfreie Stadt Ingolstadt
119	Landsberg am Lech, Fürstenfeldbruck-West	Landkreis Landsberg am Lech, vom Landkreis Fürstenfeldbruck die Gemeinden Fürstenfeldbruck, GKSt, Moorenweis, Türkenfeld die Verwaltungsgemeinschaft Grafrath (= Grafrath, Kottgeisering, Schöngeising) <i>(übrige Gemeinden siehe Stimmkreis 117)</i>
120	Miesbach	Landkreis Miesbach, vom Landkreis Rosenheim die Gemeinden Bad Feilnbach, Feldkirchen-Westerham <i>(übrige Gemeinden siehe Stimmkreise 126, 127)</i>
121	Mühldorf a.Inn	Landkreis Mühldorf a.Inn
122	München-Land-Nord	Vom Landkreis München die Gemeinden Aschheim, Feldkirchen, Garching b.München, St, Grasbrunn, Haar, Hohenbrunn, Ismaning, Kirchheim b.München, Oberschleißheim, Ottobrunn, Putzbrunn, Unterföhring, Unterschleißheim, St <i>(übrige Gemeinden siehe Stimmkreis 123)</i>
123	München-Land-Süd	Vom Landkreis München die Gemeinden Aying, Baierbrunn, Brunnthal, Gräfelfing, Grünwald, Höhenkirchen-Siegertsbrunn, Neubiberg, Neuried, Oberhaching, Planegg, Pullach i.Isartal, Sauerlach, Schäftlarn, Straßlach-Dingharting, Taufkirchen, Unterhaching <i>(übrige Gemeinden siehe Stimmkreis 122)</i>

Noch: Beschreibung der Stimmkreise Bayerns zur Landtagswahl 2013

Stimmkreis		Gebiet des Stimmkreises
Nr.	Name	
Noch: Wahlkreis Oberbayern		
124	Neuburg-Schrobenhausen	Landkreis Neuburg-Schrobenhausen vom Landkreis Pfaffenhofen a.d.Ilm die Gemeinden Hohenwart, M, Gerolsbach, Scheyern <i>(übrige Gemeinden siehe Stimmkreis 125)</i>
125	Pfaffenhofen a.d.Ilm	Vom Landkreis Pfaffenhofen a.d.Ilm die Gemeinden Baar-Ebenhausen, Jetzendorf, Manching, M, Münchsmünster, Pfaffenhofen a.d.Ilm, St, Reichertshausen, Rohrbach, Schweitenkirchen, Vohburg a.d.Donau, St, Wolnzach, M die Verwaltungsgemeinschaften Geisenfeld (= Ermsgaden, Geisenfeld, St), Ilmmünster (= Hettenshausen, Ilmmünster), Reichertshofen (= Pömbach, Reichertshofen, M) <i>(übrige Gemeinden siehe Stimmkreis 124)</i>
126	Rosenheim-Ost	Kreisfreie Stadt Rosenheim, vom Landkreis Rosenheim die Gemeinden Amerang, Aschau i.Chiemgau, Bad Endorf, M, Bernau a.Chiemsee, Eggstätt, Eiselfing, Frasdorf, Griesstätt, Prien a.Chiemsee, M, Prutting, Riederling, Rimsting, Rohrdorf, Samerberg, Söchtenau, Stephanskirchen, Vogtareuth die Verwaltungsgemeinschaften Breitbrunn a.Chiemsee (= Breitbrunn a.Chiemsee, Chiemsee, Gstadt a.Chiemsee), Halfing (= Halfing, Höslwang, Schonstett) <i>(übrige Gemeinden siehe Stimmkreise 120, 127)</i>
127	Rosenheim-West	Vom Landkreis Rosenheim die Gemeinden Babensham, Bad Aibling, St, Brannenburg, Bruckmühl, M, Edling, Flintsbach a.Inn, Großkarolinenfeld, Kiefersfelden, Kolbermoor, St, Neubeuern, M, Nußdorf a.Inn, Oberaudorf, Raubling, Schechen, Soyen, Tuntenhausen, Wasserburg a.Inn, St die Verwaltungsgemeinschaften Pfaffing (= Alpbaching, Pfaffing), Rott a.Inn (= Ramerberg, Rott a.Inn) <i>(übrige Gemeinden siehe Stimmkreise 120, 126)</i>
128	Starnberg	Landkreis Starnberg, vom Landkreis Weilheim-Schongau die Gemeinde Bernried am Starnberger See die Verwaltungsgemeinschaft Seeshaupt (= Iffeldorf, Seeshaupt) <i>(übrige Gemeinden siehe Stimmkreis 130)</i>

Noch: Beschreibung der Stimmkreise Bayerns zur Landtagswahl 2013

Stimmkreis		Gebiet des Stimmkreises
Nr.	Name	
Noch: Wahlkreis Oberbayern		
129	Traunstein	<p>Vom Landkreis Traunstein die Gemeinden Altenmarkt a.d.Alz, Chieming, Engelsberg, Grabenstätt, Grassau, M, Inzell, Nußdorf, Palling, Reit im Winkl, Ruhpolding, Schleching, Schnaitsee, Seeon-Seebruck, Siegsdorf, Surberg, Tacherting, Traunreut, St, Traunstein, GKSt, Trostberg, St, Übersee, Unterwössen</p> <p>die Verwaltungsgemeinschaften Bergen (= Bergen, Vachendorf), Marquartstein (= Marquartstein, Staudach-Egemdach), Obing (= Kienberg, Obing, Pittenhart) <i>(übrige Gemeinden siehe Stimmkreis 111)</i></p>
130	Weilheim-Schongau	<p>Vom Landkreis Weilheim-Schongau die Gemeinden Hohenpeißenberg, Pähl, Peißenberg, M, Peiting, M, Penzberg, St, Polling, Raisting, Schongau, St, Weilheim i.OB, St, Wessobrunn, Wielenbach</p> <p>die Verwaltungsgemeinschaften Altenstadt (= Altenstadt, Hohenfurch, Ingenried, Schwabbruck, Schwabsoien), Bernbeuren (= Bernbeuren, Burggen), Habach (= Antdorf, Habach, Obersöchering, Sindelsdorf), Huglfing (= Eberfing, Eglfing, Huglfing, Oberhausen), Rottenbuch (= Böbing, Rottenbuch), Steingaden (= Prem, Steingaden, Wildsteig) <i>(übrige Gemeinden siehe Stimmkreis 128)</i></p> <p>vom Landkreis Garmisch-Partenkirchen die Gemeinden Bad Kohlgrub, Murnau a.Staffelsee, M, Oberammergau, Oberau, Uffing a.Staffelsee</p> <p>die Verwaltungsgemeinschaften Ohlstadt (= Eschenlohe, Großweil, Ohlstadt, Schwaigen), Saulgrub (= Bad Bayersoien, Saulgrub), Seehausen a.Staffelsee (= Riegsee, Seehausen a.Staffelsee, Spatzenhausen), Unterammergau (= Ettal, Unterammergau) <i>(übrige Gemeinden siehe Stimmkreis 110)</i></p>
Wahlkreis Niederbayern		
201	Deggendorf	Landkreis Deggendorf
202	Dingolfing	<p>Landkreis Dingolfing-Landau,</p> <p>vom Landkreis Landshut die Gemeinden Bodenkirchen, Geisenhausen, M, Niederaichbach, Vilsbiburg, St, Vilsheim</p> <p>die Verwaltungsgemeinschaften Altfraunhofen (= Altfraunhofen, Baierbach), Gerzen (= Aham, Gerzen, Kröning, Schalkham), Velden (= Neufraunhofen, Velden, M, Wurmsham), Wörth a.d.Isar (= Postau, Weng, Wörth a.d.Isar) <i>(übrige Gemeinden siehe Stimmkreis 204)</i></p>
203	Kelheim	Landkreis Kelheim

Noch: Beschreibung der Stimmkreise Bayerns zur Landtagswahl 2013

Stimmkreis		Gebiet des Stimmkreises
Nr.	Name	
Noch: Wahlkreis Niederbayern		
204	Landshut	<p>Kreisfreie Stadt Landshut,</p> <p>vom Landkreis Landshut die Gemeinden Adlkofen, Altdorf, M, Bruckberg, Buch a.Erlbach, Eching, Ergolding, M, Essenbach, M, Hohenthann, Kumhausen, Neufahrn i.NB, Pfeffenhausen, M, Rottenburg a.d.Laaber, St, Tiefenbach</p> <p>die Verwaltungsgemeinschaften Ergoldsbach (= Bayerbach b.Ergoldsbach, Ergoldsbach, M), Furth (= Furth, Obersüßbach, Weihmichl) <i>(übrige Gemeinden siehe Stimmkreis 202)</i></p>
205	Passau-Ost	<p>Kreisfreie Stadt Passau,</p> <p>vom Landkreis Passau die Gemeinden Breitenberg, Büchlberg, Fürstenstein, Hauzenberg, St, Hutthurm, M, Neukirchen vorm Wald, Obernzell, M, Ruderting, Salzweg, Sonnen, Thyrnau, Tiefenbach, Untergriesbach, M, Wegscheid, M</p> <p>die Verwaltungsgemeinschaft Tittling (= Tittling, M, Witzmannsberg) <i>(übrige Gemeinden siehe Stimmkreis 206)</i></p> <p>vom Landkreis Freyung-Grafenau die Gemeinden Grainet, Haidmühle, Jandelsbrunn, Neureichenau, Röhrnbach, M, Waldkirchen, St <i>(übrige Gemeinden siehe Stimmkreis 207)</i></p>
206	Passau-West	<p>Vom Landkreis Passau die Gemeinden Aicha vorm Wald, Aldersbach, Bad Füssing, Bad Griesbach i.Rottal, St, Eging a.See, M, Fürstenzell, M, Haarbach, Hofkirchen, M, Kirchham, Kößlarn, M, Neuburg a.Inn, Neuhaus a.Inn, Ortenburg, M, Pocking, St, Ruhstorf a.d.Rott, Tettenweis, Vilshofen an der Donau, St, Windorf, M</p> <p>die Verwaltungsgemeinschaften Aidenbach (= Aidenbach, M, Beutelsbach), Rotthalmünster (= Malching, Rotthalmünster, M) <i>(übrige Gemeinden siehe Stimmkreis 205)</i></p>
207	Regen, Freyung-Grafenau	<p>Landkreis Regen,</p> <p>vom Landkreis Freyung-Grafenau die Gemeinden Freyung, St, Grafenau, St, Hohenau, Mauth, Neuschönau, Ringelai, Saldenburg, Sankt Oswald-Riedlhütte, Spiegelau</p> <p>die Verwaltungsgemeinschaften Hinterschmiding (= Hinterschmiding, Philippsreut), Perlesreut (= Fürsteneck, Perlesreut, M), Schönberg (= Eppenschlag, Innemzell, Schöfweg, Schönberg, M), Thurmansbang (= Thurmansbang, Zenting) <i>(übrige Gemeinden siehe Stimmkreis 205)</i></p>
208	Rottal-Inn	Landkreis Rottal-Inn
209	Straubing	<p>Kreisfreie Stadt Straubing,</p> <p>Landkreis Straubing-Bogen</p>

Noch: Beschreibung der Stimmkreise Bayerns zur Landtagswahl 2013

Stimmkreis		Gebiet des Stimmkreises
Nr.	Name	
Wahlkreis Oberpfalz		
301	Amberg-Sulzbach	Kreisfreie Stadt Amberg, Landkreis Amberg-Sulzbach
302	Cham	Landkreis Cham
303	Neumarkt i.d.OPf.	Landkreis Neumarkt i.d.OPf.
304	Regensburg-Land	Vom Landkreis Regensburg die Gemeinden Barbing, Beratzhausen, M, Bernhardswald, Hagelstadt, Hemau, St, Köfering, Mintraching, Neutraubling, St, Nittendorf, M, Obertraubling, Pettendorf, Pfatter, Regenstein, M, Schierling, M, Sinzing, Tegernheim, Thalmassing, Wiesent, Zeitlam die Verwaltungsgemeinschaften Alteglöfshaus (= Alteglöfshaus, Pfakofen), Donaustauf (= Aitenhann, Bach a.d.Donau, Donaustauf, M), Kallmünz (= Duggendorf, Holzheim a.Forst, Kallmünz, M), Laaber (= Brunn, Deuerling, Laaber, M), Pielenhofen-Wolfsegg (= Pielenhofen, Wolfsegg), Sünching (= Aufhausen, Mötzing, Riekofen, Sünching), Wörth a.d.Donau (= Brennberg, Wörth a.d.Donau, St) <i>(übrige Gemeinden siehe Stimmkreis 305)</i>
305	Regensburg-Stadt	Kreisfreie Stadt Regensburg, vom Landkreis Regensburg die Gemeinden Lappersdorf, M, Pentling, Wenzelbach <i>(übrige Gemeinden siehe Stimmkreis 304)</i>
306	Schwandorf	Landkreis Schwandorf
307	Tirschenreuth	Landkreis Tirschenreuth, vom Landkreis Neustadt a.d.Waldnaab die Gemeinden Grafenwöhr, St, Windischeschenbach, St die Verwaltungsgemeinschaften Eschenbach i.d.OPf. (= Eschenbach i.d.OPf., St, Neustadt am Kulm, St, Speinshart), Kirchenthumbach (= Kirchenthumbach, M, Schlammersdorf, Vorbach), Pressath (= Pressath, St, Schwarzenbach, Trabititz) <i>(übrige Gemeinden siehe Stimmkreis 308)</i>

Noch: Beschreibung der Stimmkreise Bayerns zur Landtagswahl 2013

Stimmkreis		Gebiet des Stimmkreises
Nr.	Name	
Noch: Wahlkreis Oberpfalz		
308	Weiden i.d.OPf.	<p>Kreisfreie Stadt Weiden i.d.OPf.,</p> <p>vom Landkreis Neustadt a.d.Waldnaab</p> <p>die Gemeinden</p> <p>Altenstadt a.d.Waldnaab, Eslarn, M, Floß, M, Flossenbürg, Luhe-Wildenau, M, Mantel, M, Moosbach, M, Neustadt a.d.Waldnaab, St, Vohenstrauß, St, Waidhaus, M, Waldthurn, M</p> <p>die Verwaltungsgemeinschaften</p> <p>Neustadt a.d.Waldnaab (= Kirchendemenreuth, Parkstein, M, Püchersreuth, Störnstein, Theisseil),</p> <p>Pleystein (= Georgenberg, Pleystein, St),</p> <p>Schirmitz (= Bechtsrieth, Irchenrieth, Pirk, Schirmitz),</p> <p>Tännesberg (= Leuchtenberg, M, Tännesberg, M),</p> <p>Weierhammer (= Etzenricht, Kohlberg, M, Weiherhammer)</p> <p><i>(übrige Gemeinden siehe Stimmkreis 307)</i></p>
Wahlkreis Oberfranken		
401	Bamberg-Land	<p>Vom Landkreis Bamberg</p> <p>die Gemeinden</p> <p>Altendorf, Breitengüßbach, Buttenheim, M, Frensdorf, Heiligenstadt i.OFr., M, Hirschaid, M, Kemmern, Litzendorf, Memmelsdorf, Pettstadt, Pommersfelden, Rattelsdorf, M, Scheßlitz, St, Schlüsselfeld, St, Strullendorf, Zapfendorf, M</p> <p>die Verwaltungsgemeinschaften</p> <p>Baunach (= Baunach, St, Gerach, Lauter, Reckendorf),</p> <p>Burgebrach (= Burgebrach, M, Schönbrunn i.Steigerwald),</p> <p>Ebrach (= Burgwindheim, M, Ebrach, M),</p> <p>Steinfeld (= Königsfeld, Stadelhofen, Wattendorf)</p> <p><i>(übrige Gemeinden siehe Stimmkreis 402)</i></p>
402	Bamberg-Stadt	<p>Kreisfreie Stadt Bamberg,</p> <p>vom Landkreis Bamberg</p> <p>die Gemeinden</p> <p>Bischberg, Gundelsheim, Hallstadt, St, Oberhaid, Stegaurach, Viereth-Trunstadt, Walsdorf</p> <p>die Verwaltungsgemeinschaft</p> <p>Lisberg (= Lisberg, Priesendorf),</p> <p><i>(übrige Gemeinden siehe Stimmkreis 401)</i></p>
403	Bayreuth	<p>Kreisfreie Stadt Bayreuth,</p> <p>vom Landkreis Bayreuth</p> <p>die Gemeinden</p> <p>Ahorntal, Bindlach, Eckersdorf, Goldkronach, St, Heinersreuth, Pegnitz, St, Pottenstein, St, Speichersdorf, Waischenfeld, St, Warmensteinach</p> <p>die Verwaltungsgemeinschaften</p> <p>Betzenstein (= Betzenstein, St, Plech, M),</p> <p>Creußen (= Creußen, St, Haag, Prebitz, Schnabelwaid, M),</p> <p>Hollfeld (= Aufseß, Hollfeld, St, Plankenfels),</p> <p>Mistelbach (= Gesees, Hummeltal, Mistelbach),</p> <p>Mistelgau (= Glashütten, Mistelgau),</p> <p>Weidenberg (= Emtmannsberg, Kirchenpingarten, Seybothenreuth, Weidenberg, M)</p> <p><i>(übrige Gemeinden siehe Stimmkreis 408)</i></p>

Noch: Beschreibung der Stimmkreise Bayerns zur Landtagswahl 2013

Stimmkreis		Gebiet des Stimmkreises
Nr.	Name	
Noch: Wahlkreis Oberfranken		
404	Coburg	Kreisfreie Stadt Coburg, Landkreis Coburg
405	Forchheim	Landkreis Forchheim
406	Hof	Kreisfreie Stadt Hof, Landkreis Hof
407	Kronach, Lichtenfels	Landkreise Kronach, Lichtenfels
408	Wunsiedel, Kulmbach	Landkreise Wunsiedel i.Fichtelgebirge, Kulmbach, vom Landkreis Bayreuth die Gemeinden Bad Berneck i.Fichtelgebirge, St, Bischofsgrün, Fichtelberg, Gefrees, St, Mehlmiesel <i>(übrige Gemeinden siehe Stimmkreis 403)</i>
Wahlkreis Mittelfranken		
501	Nürnberg-Nord	Bezirke 1, 3 bis 8, 22 bis 26, 70 bis 87
502	Nürnberg-Ost	Bezirke 2, 9 bis 12, 27 bis 30, 90 bis 97, vom Landkreis Nürnberger Land die Gemeinden Feucht, M, Rückersdorf, Schwaig b.Nürnberg <i>(übrige Gemeinden siehe Stimmkreis 511)</i>
503	Nürnberg-Süd	Bezirke 31 bis 49, Kreisfreie Stadt Schwabach
504	Nürnberg-West	Bezirke 13 bis 21, 50 bis 55, 60 bis 65
505	Ansbach-Nord	Kreisfreie Stadt Ansbach, vom Landkreis Ansbach die Gemeinden Aurach, Colmberg, M, Dietershofen, M, Feuchtwangen, St, Flachslanden, M, Heilsbronn, St, Lehrberg, M, Leutershausen, St, Lichtenau, M, Neuendettelsau, Oberdachstetten, Petersaurach, Rothenburg ob der Tauber, GKSt, Sachsen b.Ansbach, Schnellendorf, Schopfloch, M, Windsbach, St die Verwaltungsgemeinschaften Rothenburg ob der Tauber (= Adelshofen, Gebsattel, Geslau, Insingen, Neusitz, Ohrenbach, Steinsfeld, Windelsbach), Schillingsfürst (= Buch a.Wald, Diebach, Dombühl, M, Schillingsfürst, St, Wettringen, Wörmitz), Weiherzell (= Bruckberg, Rügland, Weiherzell) <i>(übrige Gemeinden siehe Stimmkreis 506)</i>

Noch: Beschreibung der Stimmkreise Bayerns zur Landtagswahl 2013

Stimmkreis		Gebiet des Stimmkreises
Nr.	Name	
Noch: Wahlkreis Mittelfranken		
506	Ansbach-Süd, Weißenburg- Gunzenhausen	Landkreis Weißenburg-Gunzenhausen, vom Landkreis Ansbach die Gemeinden Arberg, M, Bechhofen, M, Burgoberbach, Dinkelsbühl, GKSt, Dürnwangen, M, Herrieden, St, Langfurth, Merkendorf, St, Wassertrüdingen, St die Verwaltungsgemeinschaften Dentlein a.Forst (= Burk, Dentlein a.Forst, M, Wieseth), Hesselberg (= Ehingen, Gerolfingen, Röckingen, Unterschwaningen, Wittelshofen), Triesdorf (= Ornbau, St, Weidenbach, M), Wilburgstetten (= Mönchsroth, Weiltingen, M, Wilburgstetten), Wolframs-Eschenbach (= Mitteleichenbach, Wolframs-Eschenbach, St) <i>(übrige Gemeinden siehe Stimmkreis 505)</i>
507	Erlangen-Höchstadt	Vom Landkreis Erlangen-Höchstadt die Gemeinden Adelsdorf, Baiersdorf, St, Bubenreuth, Eckental, M, Hemhofen, Herzogenaurach, St, Höchstadt a.d.Aisch, St, Kalchreuth, Röttenbach, Wachenroth, M, Weisendorf, M die Verwaltungsgemeinschaften Aurachtal (= Aurachtal, Oberreichenbach), Heßdorf (= Großenseebach, Heßdorf), Höchstadt a.d.Aisch (= Gremsdorf, Lonnerstadt, M, Mühlhausen, M, Vestenbergsgreuth, M), Uttenreuth (= Buckenhof, Marloffstein, Spardorf, Uttenreuth) <i>(übrige Gemeinden siehe Stimmkreis 508)</i>
508	Erlangen-Stadt	Kreisfreie Stadt Erlangen, vom Landkreis Erlangen-Höchstadt die Gemeinden Heroldsberg, M, Möhrendorf <i>(übrige Gemeinden siehe Stimmkreis 507)</i>
509	Fürth	Kreisfreie Stadt Fürth, vom Landkreis Fürth die Gemeinden Oberasbach, St, Stein, St, Zirndorf, St <i>(übrige Gemeinden siehe Stimmkreis 510)</i>
510	Neustadt a.d.Aisch- Bad Windsheim, Fürth- Land	Landkreis Neustadt a.d.Aisch-Bad Windsheim, vom Landkreis Fürth die Gemeinden Ammerndorf, M, Cadolzburg, M, Großhabersdorf, Langenzenn, St, Puschendorf, Roßtal, M, Wilhermsdorf, M die Verwaltungsgemeinschaften Obermichelbach-Tuchenbach (= Obermichelbach, Tuchenbach), Veitsbronn (= Seukendorf, Veitsbronn) <i>(übrige Gemeinden siehe Stimmkreis 509)</i>

Noch: Beschreibung der Stimmkreise Bayerns zur Landtagswahl 2013

Stimmkreis		Gebiet des Stimmkreises
Nr.	Name	
Noch: Wahlkreis Mittelfranken		
511	Nürnberger Land	Vom Landkreis Nürnberger Land die Gemeinden Altdorf b.Nürnberg, St, Burghann, Hersbruck, St, Kirchensittenbach, Lauf a.d.Pegnitz, St, Leinburg, Neuhaus a.d.Pegnitz, M, Neunkirchen a.Sand, Ottensoos, Pommels- brunn, Reichenschwand, Röthenbach a.d.Pegnitz, St, Schnaittach, M, Schwarzen- bruck, Simmelsdorf, Winkelhaid die Verwaltungsgemeinschaften Happurg (= Alfeld, Happurg), Henfenfeld (= Engelthal, Henfenfeld, Offenhausen), Velden (= Hartenstein, Velden, St, Vorra) <i>(übrige Gemeinden siehe Stimmkreis 502)</i>
512	Roth	Landkreis Roth
Wahlkreis Unterfranken		
601	Aschaffenburg-Ost	Vom Landkreis Aschaffenburg die Gemeinden Alzenau, St, Bessenbach, Geiselbach, Hösbach, M, Kahl a.Main, Karlstein a.Main, Kleinostheim, Laufach, Mömbris, M, Rothenbuch, Sailauf, Waldaschaff, Weibersbrunn die Verwaltungsgemeinschaften Heigenbrücken (= Heigenbrücken, Heinrichsthal), Mespelbrunn (= Dammbach, Heimbuchenthal, Mespelbrunn), Schöllkrippen (= Blankenbach, Kleinkahl, Krombach, Schöllkrippen, M, Sommerkahl, Westerngrund, Wiesen) <i>(übrige Gemeinden siehe Stimmkreis 602)</i>
602	Aschaffenburg-West	Kreisfreie Stadt Aschaffenburg, vom Landkreis Aschaffenburg die Gemeinden Glattbach, Goldbach, M, Großostheim, M, Haibach, Johannesberg, Mainaschaff, Stockstadt a.Main, M <i>(übrige Gemeinden siehe Stimmkreis 601)</i>
603	Bad Kissingen	Landkreis Bad Kissingen, vom Landkreis Rhön-Grabfeld die Gemeinden Bischofsheim a.d.Rhön, St, Oberelsbach, M, Sandberg die Verwaltungsgemeinschaften Fladungen (= Fladungen, St, Hausen, Nordheim v.d.Rhön), Ostheim v.d.Rhön (= Ostheim v.d.Rhön, St, Sondheim v.d.Rhön, Willmars) <i>(übrige Gemeinden siehe Stimmkreis 604)</i>

Noch: Beschreibung der Stimmkreise Bayerns zur Landtagswahl 2013

Stimmkreis		Gebiet des Stimmkreises
Nr.	Name	
Noch: Wahlkreis Unterfranken		
604	Haßberge, Rhön-Grabfeld	Landkreis Haßberge, vom Landkreis Rhön-Grabfeld die Gemeinden Bad Königshofen i.Grabfeld, St, Bad Neustadt a.d.Saale, St, Bastheim die Verwaltungsgemeinschaften Bad Königshofen i.Grabfeld (= Aubstadt, Großbardorf, Herbstadt, Hönchheim, Sulzdorf a.d.Lederhecke, Sulzfeld, Trappstadt, M), Bad Neustadt a.d.Saale (= Burglauer, Hohenroth, Niederlauer, Rödelmaier, Salz, Schönau a.d.Brend, Strahlungen), Heustreu (= Heustreu, Hollstadt, Unsleben, Wollbach), Mellrichstadt (= Hendungen, Mellrichstadt, St, Oberstreu, Stockheim), Saal a.d.Saale (= Großenstadt, Saal a.d.Saale, M, Wülfershausen a.d.Saale) <i>(übrige Gemeinden siehe Stimmkreis 603)</i>
605	Kitzingen	Landkreis Kitzingen, vom Landkreis Schweinfurt die Gemeinde Kolitzheim die Verwaltungsgemeinschaft Gerolzhofen (= Dingolshausen, Donnersdorf, Frankenwinheim, Gerolzhofen, St, Lül- feld, Michelau i.Steigerwald, Oberschwarzach, M, Sulzheim) <i>(übrige Gemeinden siehe Stimmkreis 608)</i>
606	Main-Spessart	Landkreis Main-Spessart
607	Miltenberg	Landkreis Miltenberg
608	Schweinfurt	Kreisfreie Stadt Schweinfurt, vom Landkreis Schweinfurt die Gemeinden Bergheinfeld, Dittelbrunn, Euerbach, Geldersheim, Gochsheim, Grafenrheinfeld, Grettstadt, Niederwern, Poppenhausen, Röthlein, Schonungen, Schwebheim, Senn- feld, Stadtlauringen, M, Üchtelhausen, Waigolshausen, Wasserlosen, Werneck, M die Verwaltungsgemeinschaft Schwanfeld (= Schwanfeld, Wipfeld) <i>(übrige Gemeinden siehe Stimmkreis 605)</i>

Noch: Beschreibung der Stimmkreise Bayerns zur Landtagswahl 2013

Stimmkreis		Gebiet des Stimmkreises
Nr.	Name	
Noch: Wahlkreis Unterfranken		
609	Würzburg-Land	<p>Vom Landkreis Würzburg die Gemeinden Eisingen, Gaukönigshofen, Güntersleben, Hausen b. Würzburg, Höchberg, M, Kleinrinderfeld, Kürnach, Leinach, Neubrunn, M, Ochsenfurt, St, Randersacker, M, Reichenberg, M, Rimpfing, M, Theilheim, Thüngersheim, Unterpleichfeld, Veitshöchheim, Waldbrunn, Waldbüttelbrunn, Zell a. Main, M</p> <p>die Verwaltungsgemeinschaften Aub (= Aub, St, Gelchsheim, M, Sonderhofen), Bergtheim (= Bergtheim, Oberpleichfeld), Eibelstadt (= Eibelstadt, St, Frickenhausen a. Main, M, Sommerhausen, M, Winterhausen, M), Estenfeld (= Eisenheim, M, Estenfeld, Prosselsheim), Giebelstadt (= Bütthard, M, Giebelstadt, M), Helmstadt (= Helmstadt, M, Holzkirchen, Remlingen, M, Uettingen), Hettstadt (= Greußenheim, Hettstadt), Kirchheim (= Geroldshausen, Kirchheim), Kist (= Altertheim, Kist), Margetshöchheim (= Erlabrunn, Margetshöchheim), Röttingen (= Bieberehren, Riedenheim, Röttingen, St, Tauberrettersheim)</p> <p><i>(übrige Gemeinden siehe Stimmkreis 610)</i></p>
610	Würzburg-Stadt	<p>Kreisfreie Stadt Würzburg,</p> <p>vom Landkreis Würzburg die Gemeinden Gerbrunn, Rottendorf</p> <p><i>(übrige Gemeinden siehe Stimmkreis 609)</i></p>
Wahlkreis Schwaben		
701	Augsburg-Stadt-Ost	Stadtbezirke 1 bis 5, 7 bis 12, 24 bis 36
702	Augsburg-Stadt-West	<p>Stadtbezirke 6, 13 bis 23, 37 bis 42,</p> <p>vom Landkreis Augsburg die Gemeinden Gersthofen, St, Neusäß, St</p> <p><i>(übrige Gemeinden siehe Stimmkreise 704, 705)</i></p>
703	Aichach-Friedberg	Landkreis Aichach-Friedberg
704	Augsburg-Land, Dillingen	<p>Landkreis Dillingen a. d. Donau,</p> <p>vom Landkreis Augsburg die Gemeinden Altenmünster, Biberbach, M, Gablingen, Langweid a. Lech, Meitingen, M, Thierhaupten, M</p> <p>die Verwaltungsgemeinschaften Nordendorf (= Allmannshofen, Ehingen, Ellgau, Kühlenthal, Nordendorf, Westendorf), Welden (= Bonstetten, Emersacker, Heretsried, Welden, M)</p> <p><i>(übrige Gemeinden siehe Stimmkreise 702, 705)</i></p>

Noch: Beschreibung der Stimmkreise Bayerns zur Landtagswahl 2013

Stimmkreis		Gebiet des Stimmkreises
Nr.	Name	
Noch: Wahlkreis Schwaben		
705	Augsburg-Land-Süd	Vom Landkreis Augsburg die Gemeinden Adelsried, Aystetten, Bobingen, St, Diedorf, M, Dinkelscherben, M, Fischach, M, Graben, Horgau, Königsbrunn, St, Kutzenhausen, Schwabmünchen, St, Stadtbergen, St, Wehringen, Zusmarshausen, M die Verwaltungsgemeinschaften Gessertshausen (= Gessertshausen, Ustersbach), Großaitingen (= Großaitingen, Kleinaitingen, Oberottmarshausen), Langerringen (= Hiltenfingen, Langerringen), Lechfeld (= Klosterlechfeld, Untermeitingen), Stauden (= Langenneufnach, Mickhausen, Mittelneufnach, Scherstetten, Walkertshofen) <i>(übrige Gemeinden siehe Stimmkreise 702, 704)</i>
706	Donau-Ries	Landkreis Donau-Ries
707	Günzburg	Landkreis Günzburg
708	Kaufbeuren	Kreisfreie Stadt Kaufbeuren, vom Landkreis Ostallgäu die Gemeinden Germaringen, Mauerstetten die Verwaltungsgemeinschaft Pforzen (= Irsee, M, Pforzen, Rieden) <i>(übrige Gemeinden siehe Stimmkreis 711)</i> vom Landkreis Unterallgäu die Gemeinden Bad Wörishofen, St, Ettringen, Markt Wald, M, Mindelheim, St, Tussenhausen, M die Verwaltungsgemeinschaften Dirlewang (= Apfeltrach, Dirlewang, M, Stetten, Unteregg), Kirchheim i.Schw. (= Eppishausen, Kirchheim i.Schw., M), Pfaffenhausen (= Breitenbrunn, Oberrieden, Pfaffenhausen, M, Salgen), Türkheim (= Amberg, Rammingen, Türkheim, M, Wiedergeltingen) <i>(übrige Gemeinden siehe Stimmkreis 712)</i>
709	Kempton, Oberallgäu	Kreisfreie Stadt Kempten (Allgäu), vom Landkreis Oberallgäu die Gemeinden Altusried, M, Betzigau, Buchenberg, M, Dietmannsried, M, Durach, Haldenwang, Lauben, Oy-Mittelberg, Sulzberg, M, Waltenhofen, Wertach, M, Wiggensbach, M, Wildpoldsried die Verwaltungsgemeinschaft Weitnau (= Missen-Wilhams, Weitnau, M) <i>(übrige Gemeinden siehe Stimmkreis 710)</i>
710	Lindau, Sonthofen	Landkreis Lindau (Bodensee), vom Landkreis Oberallgäu die Gemeinden Bad Hindelang, M, Blaichach, Burgberg i.Allgäu, Immenstadt i.Allgäu, St, Oberstaufen, M, Oberstdorf, M, Rettenberg, Sonthofen, St die Verwaltungsgemeinschaft Hörnergruppe (= Balderschwang, Bolsterlang, Fischen i.Allgäu, Obermaiselstein, Ofterschwang) <i>(übrige Gemeinden siehe Stimmkreis 709)</i>

Noch: Beschreibung der Stimmkreise Bayerns zur Landtagswahl 2013

Stimmkreis		Gebiet des Stimmkreises
Nr.	Name	
Noch: Wahlkreis Schwaben		
711	Marktoberdorf	<p>Vom Landkreis Ostallgäu die Gemeinden Füssen, St, Halblech, Lechbruck am See, Marktoberdorf, St, Nesselwang, M, Pfronten, Ronsberg, M, Schwangau die Verwaltungsgemeinschaften Biessenhofen (= Aitrang, Bidingen, Biessenhofen, Ruderatshofen), Buchloe (= Buchloe, St, Jengen, Lamerdingen, Waal, M), Eggenthal (= Baisweil, Eggenthal, Friesenried), Obergünzburg (= Günzach, Obergünzburg, M, Untrasried), Roßhaupten (= Rieden am Forggensee, Roßhaupten), Seeg (= Eisenberg, Hopferau, Lengenwang, Rückholz, Seeg, Wald), Stötten a.Auerberg (= Rettenbach a.Auerberg, Stötten a.Auerberg), Unterthingau (= Görisried, Kraftisried, Unterthingau, M), Westendorf (= Kaltental, M, Oberostendorf, Osterzell, Stöttwang, Westendorf) <i>(übrige Gemeinden siehe Stimmkreis 708)</i></p>
712	Memmingen	<p>Kreisfreie Stadt Memmingen, vom Landkreis Neu-Ulm die Verwaltungsgemeinschaften Altstadt (= Altstadt, M, Kellmünz a.d.Iller, M, Osterberg), Buch (= Buch, M, Oberroth, Unterroth) <i>(übrige Gemeinden siehe Stimmkreis 713)</i> vom Landkreis Unterallgäu die Gemeinden Buxheim, Markt Rettenbach, M, Sontheim die Verwaltungsgemeinschaften Babenhausen (= Babenhausen, M, Egg a.d.Günz, Kettershäusen, Kirchhaslach, Oberschönegg, Winterrieden), Bad Grönenbach (= Bad Grönenbach, M, Wolfertschwenden, Woringen), Boos (= Boos, Fellheim, Heimertingen, Niederrieden, Pleß), Erkheim (= Erkheim, M, Kammlach, Lauben, Westerheim), Illerwinkel (= Kronburg, Lautrach, Legau, M), Memmingerberg (= Benningen, Holzgünz, Lachen, Memmingerberg, Trunkelsberg, Ungerhausen), Ottobeuren (= Böhen, Hawangen, Ottobeuren, M) <i>(übrige Gemeinden siehe Stimmkreis 708)</i></p>
713	Neu-Ulm	<p>Vom Landkreis Neu-Ulm die Gemeinden Bellenberg, Elchingen, Illertissen, St, Nersingen, Neu-Ulm, GKSt, Roggenburg, Senden, St, Vöhringen, St, Weißenhorn, St die Verwaltungsgemeinschaft Pfaffenhofen a.d.Roth (= Holzheim, Pfaffenhofen a.d.Roth, M) <i>(übrige Gemeinden siehe Stimmkreis 712)</i></p>

Volksbegehren in Bayern seit 1946

Lfd. Nr.	1. Kennwort des Volksbegehrens 2. Eingereicht bzw. vorgelegt von ... 3. Betreffend ...	Volksbegehren ¹⁾			
		Eintragungsfrist	Gültige Eintragungen		Über- (+) bzw. Unterschreitung (-) der erforderlichen Eintragungszahl
			Anzahl	%	
1	Schulartikel 1. Christliche Gemeinschaftsschule 2. FDP 3. Art. 135 Abs. 1 Bayerische Verfassung (BV)	02.01. – 30.01.1967	625 464	9,3	- 46 259
2	1. Christliche Gemeinschaftsschule 2. SPD/FDP 3. Art. 135 Abs. 1 BV	03.10. – 30.10.1967	863 916	12,9	+ 192 193
3	1. CSU-Christliche Volksschule 2. CSU 3. Art. 135 BV	16.10. - 13.11.1967	1 157 590	17,2	+ 485 867
4	Demokratische Gebietsreform 1. Demokratische Gebietsreform 2. Arbeitsgemeinschaft für die Gebietsreform von Landkreisen und Gemeinden Bayerns 3. Art. 9 und Art. 10 Abs. 1 BV	10.11. – 23.11.1971	264 951	3,7	- 460 370
5	Rundfunkfreiheit (Art. 111a BV) 1. Rundfunkfreiheit 2. Bürgerkomitee "Rundfunkfreiheit" 3. Einfügung eines Artikels 111a in die BV	27.06. – 10.07.1972	1 006 679	13,9	+ 281 358
6	Lernmittelfreiheit 1. Lernmittelfreiheit 2. Landesbürgerkomitee "Lernmittelfreiheit" e.V. 3. Art. 132 BV	13.10. – 26.10.1977	474 157	6,4	- 267 433
7	Zusammensetzung des Senats 1. Sport-, Behinderten-, Naturschutz-Organisationen in den Senat 2. Arbeitsgemeinschaft zur Durchführung eines Volksbegehrens (Bayerischer Landes-Sportverband e.V., Verband der Kriegs- und Wehrdienststopfer, Behinderten und Sozialrentner Deutschlands, Landesverband Bayern e.V. -VdK-, Bund Naturschutz in Bayern e.V.) 3. Art. 35 BV	22.11. – 05.12.1977	438 608	5,9	- 302 982
8	Abfallwirtschaftsgesetz 1. Das bessere Müllkonzept 2. Bürgeraktion "Das bessere Müllkonzept" Bayern e.V. 3. Entwurf eines Bayerischen Abfallwirtschaftsgesetzes	15.06. – 28.06.1990	1 061 561	12,8	+ 235 013
9	Kommunaler Bürgerentscheid 1. Mehr Demokratie in Bayern: Bürgerentscheide in Gemeinden und Kreisen 2. Mehr Demokratie in Bayern e.V. 3. Entwurf eines Gesetzes zur Einführung des kommunalen Bürgerentscheids	06.02. – 19.02.1995	1 197 370	13,7	+ 320 788

¹⁾ Das Volksbegehren ist rechtsgültig, wenn die Zahl der gültigen Eintragungen mindestens ein Zehntel der Anzahl der Stimmberechtigten erreicht.

Noch: Volksbegehren in Bayern seit 1946

Lfd. Nr.	1. Kennwort des Volksbegehrens 2. Eingereicht bzw. vorgelegt von ... 3. Betreffend ...	Volksbegehren ¹⁾			
		Eintragungsfrist	Gültige Eintragungen		Über- (+) bzw. Unter- schreitung (-) der erforderlichen Eintragungszahl
			Anzahl	%	
10	Abschaffung des Bayerischen Senats 1. Schlanker Staat ohne Senat 2. Ökologisch-Demokratische Partei, Landesverband Bayern 3. Entwurf eines Gesetzes zur Abschaffung des Bayerischen Senats	10.06. – 23.06.1997	927 047	10,5	+ 45 575
11	Kennzeichnung gentechnikfreier Produkte aus Bayern 1. Gentechnikfrei aus Bayern 2. Bündnis aus Umwelt- und Kirchengruppen 3. Entwurf eines Gesetzes zur Kennzeichnung gentechnikfreier Produkte aus Bayern	24.04. – 07.05.1998	436 345	4,9	- 447 551
12	Erziehungs- und Unterrichtswesen sowie Schulfinanzierung 1. Die bessere Schulreform 2. Bayerischer Elternverband und Bayerischer Lehrer- und Lehrerinnenverband 3. Entwurf eines Gesetzes zur Änderung des Bayerischen Gesetzes über das Erziehungs- und Unterrichtswesen (BayEUG) und des Bayerischen Schulfinanzierungsgesetzes (BaySchFG)	15.02. – 28.02.2000	507 900	5,7	- 384 801
13	Organisation des Verfassungsgerichtshofs 1. Macht braucht Kontrolle: Für ein unabhängiges Verfassungsgericht in Bayern 2. Initiative "Aktionsbündnis Unabhängige Richterinnen und Richter" 3. Entwurf eines Gesetzes zur Organisation des Verfassungsgerichtshofs	09.05. – 22.05.2000	271 734	3,0	- 622 014
14	Änderung des Art. 100 der Verfassung des Freistaates Bayern - Verankerung bioethischer Grundsätze - 1. Menschenwürde ja, Menschenklonen niemals! 2. Initiative der Ökologisch-Demokratischen Partei (ödp) 3. Entwurf eines Gesetzes zur Änderung der Verfassung des Freistaates Bayern	22.05. – 04.06.2003	212 584	2,3	- 698 318
15	Änderung des Waldgesetzes 1. Aus Liebe zum Wald 2. Initiative eines überparteilichen Bündnisses von Waldbesitzern, Naturschutzverbänden und Waldfreunden 3. Entwurf eines Gesetzes zur Änderung des Waldgesetzes für Bayern	16.11. – 29.11.2004	855 027	9,3	- 61 548
16	Änderung des Gesetzes über das Erziehungs- und Unterrichtswesen 1. Volksbegehren G 9 2. Initiative Volksbegehren G 9 3. Entwurf eines Gesetzes zur Änderung des Bayerischen Gesetzes über das Erziehungs- und Unterrichtswesen (BayEUG)	14.06. – 27.06.2005	221 834	2,4	- 697 771

¹⁾ Das Volksbegehren ist rechtsgültig, wenn die Zahl der gültigen Eintragungen mindestens ein Zehntel der Anzahl der Stimmberechtigten erreicht.

Noch: Volksbegehren in Bayern seit 1946

Lfd. Nr.	1. Kennwort des Volksbegehrens 2. Eingereicht bzw. vorgelegt von ... 3. Betreffend ...	Volksbegehren ¹⁾			Über- (+) bzw. Unter- schreitung (-) der erforderlichen Eintragungszahl
		Eintragsfrist	Gültige Eintragungen		
			Anzahl	%	
17	Änderung der Bauordnung und des Landesentwicklungsprogramms 1. Für Gesundheitsvorsorge beim Mobilfunk 2. Initiative eines überparteilichen Bündnisses 3. Entwurf eines Gesetzes zur Änderung der Bayerischen Bauordnung und zur Änderung des Landesentwicklungsprogramms Bayern	05.07. – 18.07.2005	398 514	4,3	- 521 685
18	Gesundheitsschutzgesetz - GSG 1. Für <u>echten</u> Nichtraucherchutz! 2. Initiative der Ökologisch-Demokratischen Partei / Bündnis für Familien (ödp) 3. Entwurf eines Gesetzes zum Schutz der Gesundheit (Gesundheitsschutzgesetz - GSG)	19.11. – 02.12.2009	1 297 596	13,9	+ 361 246
19	Änderung des Bayerischen Hochschulgesetzes 1. Nein zu Studienbeiträgen in Bayern 2. Initiative durch FREIE WÄHLER Bayern e.V. 3. Entwurf eines Gesetzes zur Änderung des Bayerischen Hochschulgesetzes	17.01. – 30.01.2013	1 352 618	14,3	+ 408 732

¹⁾ Das Volksbegehren ist rechtsgültig, wenn die Zahl der gültigen Eintragungen mindestens ein Zehntel der Anzahl der Stimmberechtigten erreicht.

Volksentscheide in Bayern seit 1946

Lfd. Nr.	1. Gegenstand des Volksentscheids 2. Eingereicht bzw. vorgelegt von ... 3. Betreffend ...	Volksentscheid ¹⁾			
		Tag der Abstimmung	Wahlbeteiligung in %	Stimmen Anzahl und in % ²⁾	
				Ja	Nein
1	Bayerische Verfassung (BV) 1. Bayerische Verfassung 2. Verfassunggebende Landesversammlung (30.06.1946 - 30.11.1946) 3. Annahme oder Ablehnung der BV	01.12.1946	75,7	2 090 444 70,6	870 135 29,4
2	Schulartikel³⁾ A. 1. Gesetzentwurf Nr. 1 2. Bayerischer Landtag gemäß Art. 75 BV 3. Art. 135 BV B. 1. Gesetzentwurf Nr. 2 "CSU-Christliche Volksschule" 2. Volksbegehren der CSU (siehe Volksbegehren Nr. 3) 3. Art. 135 BV C. 1. Gesetzentwurf Nr. 3 "Christliche Gemeinschaftsschule" 2. Volksbegehren der SPD/FDP (siehe Volksbegehren Nr. 2) 3. Art. 135 BV	07.07.1968	40,7	2 027 782 76,3 227 039 8,5 357 766 13,5	86 850 3,3 410 238 15,4 365 545 13,7
3	Wahlalter 1. Herabsetzung der Altersgrenze für das aktive und passive Wahlrecht 2. Bayerischer Landtag gemäß Art. 75 BV 3. Art. 7 Abs. 1 und Art. 14 Abs. 2 BV	24.05.1970	38,3	1 423 270 54,8	1 174 839 45,2
4	Rundfunkfreiheit (Art. 111a BV) 1. Rundfunkfreiheit 2. Bayerischer Landtag gemäß Art. 75 BV 3. Einfügung eines Artikels 111a in die BV	01.07.1973	23,3	1 473 604 87,1	217 499 12,9
5	Landtagswahlrecht 1. a) Stimmkreiseinteilung b) Fünf-Prozent-Klausel 2. Bayerischer Landtag gemäß Art. 75 BV 3. a) Art. 14 Abs. 1 BV b) Art. 14 Abs. 4 BV	01.07.1973	23,3	1 429 558 84,8	256 803 15,2
6	Umweltschutz 1. Umweltschutz 2. Bayerischer Landtag gemäß Art. 75 BV 3. Art. 3, 131 Abs. 2, 141 BV	17.06.1984	46,2	3 358 878 94,0	216 257 6,0
7	Abfallrecht³⁾ A. 1. Gesetzentwurf Nr. 1 2. Bayerischer Landtag gemäß Art. 73 Abs. 4 Landeswahlgesetz 3. Bayerisches Abfallwirtschafts- und Altlastengesetz - BayAbfAIG B. 1. Gesetzentwurf Nr. 2 2. Volksbegehren "Das bessere Müllkonzept" (siehe Volksbegehren Nr. 8) 3. Bayerisches Abfallwirtschaftsgesetz - BayAbfWG	17.02.1991	43,8	1 925 940 51,0 1 640 432 43,5	1 626 523 43,1 1 856 139 49,2

¹⁾ Ein Gesetzentwurf war durch Volksentscheid angenommen, wenn die Mehrheit der abgegebenen gültigen Stimmen auf "Ja" lautete.-

²⁾ Die Stimmenanteile beziehen sich jeweils auf die gültigen Stimmzettel, nur die von 1991 auf die Anzahl der Abstimmenden.-

³⁾ Nur bei einem der Gesetzentwürfe konnte "Ja" angekreuzt werden.

Noch: Volksentscheide in Bayern seit 1946

Lfd. Nr.	1. Gegenstand des Volksentscheids 2. Eingereicht bzw. vorgelegt von ... 3. Betreffend ...	Volksentscheid ¹⁾			
		Tag der Abstimmung	Wahlbeteiligung in %	Stimmen Anzahl und in % ²⁾	
				Ja	Nein
8	Kommunaler Bürgerentscheid³⁾ A. 1. Gesetzentwurf Nr. 1 2. Bayerischer Landtag gemäß Art. 73 Abs. 4 Landeswahlgesetz 3. Einführung von Bürgerantrag, Bürgerbegehren und Bürgerentscheid in Gemeinden und Landkreisen B. 1. Gesetzentwurf Nr. 2 2. Volksbegehren "Mehr Demokratie in Bayern" (siehe Volksbegehren Nr. 9) 3. Einführung des kommunalen Bürgerentscheids	01.10.1995	36,8	1 244 886 38,7	110 462 3,4
9	Änderung der Verfassung des Freistaates Bayern 1. Verfassungsreformgesetz - Weiterentwicklung im Bereich der Grundrechte und Staatsziele 2. Bayerischer Landtag 3. Einfügungen und Änderungen von Artikeln der BV	08.02.1998	39,9	2 567 247 75,0	856 344 25,0
10	Änderung der Verfassung des Freistaates Bayern 1. Verfassungsreformgesetz - Reform von Landtag und Staatsregierung 2. Bayerischer Landtag 3. Einfügungen und Änderungen von Artikeln der BV	08.02.1998	39,9	2 532 323 73,9	892 340 26,1
11	Bayerischer Senat³⁾ A. 1. Reform der Bayerischen Verfassung, den Senat betreffend - Senatsreformgesetz - 2. Bayerischer Landtag 3. Reform des Bayerischen Senats B. 1. Gesetzentwurf des Volksbegehrens "Schlanker Staat ohne Senat" zur Abschaffung des Bayerischen Senats 2. Volksbegehren "Schlanker Staat ohne Senat" 3. Abschaffung des Bayerischen Senats	08.02.1998	39,9	823 462 23,6	249 141 7,1
12	Änderung der Verfassung des Freistaates Bayern 1. Gesetz über den Zusammentritt des Landtags nach der Wahl, über die Parlamentsinformation und zur Verankerung eines strikten Konnexitätsprinzips 2. Bayerischer Landtag 3. Einfügungen und Änderungen von Artikeln der BV	21.09.2003	56,9	4 286 928 88,3	569 550 11,7
13	Änderung der Verfassung des Freistaates Bayern 1. Gesetz zur Weiterentwicklung der Wahlgrundsätze, der Grundrechte und der Bestimmungen über das Gemeinschaftsleben 2. Bayerischer Landtag 3. Einfügungen und Änderungen von Artikeln der BV	21.09.2003	56,9	4 175 520 85,1	728 885 14,9
14	Nichtraucherschutz 1. Entwurf eines Gesetzes zum Schutz der Gesundheit (Gesundheitsschutzgesetz - GSG) 2. Volksbegehren "Für <u>echten</u> Nichtraucherschutz!" 3. Neuregelung des Nichtraucherschutzes	04.07.2010	37,7	2 150 582 61,0	1 377 202 39,0

¹⁾ Ein Gesetzentwurf war durch Volksentscheid angenommen, wenn die Mehrheit der abgegebenen gültigen Stimmen auf "Ja" lautete.-

²⁾ Die Stimmenanteile beziehen sich jeweils auf die gültigen Stimmzettel, nur die von 1991 auf die Anzahl der Abstimmenden.-

³⁾ Nur bei einem der Gesetzentwürfe konnte "Ja" angekreuzt werden.

Abbildungen

1. Stimmkreise Bayerns zur Landtagswahl 2013
2. Beteiligung an den Volksentscheiden am 15. September 2013 in den Stimmkreisen Bayerns
3. Anteil der gültigen Ja-Stimmen beim Volksentscheid 1 „Förderung gleichwertiger Lebensverhältnisse und Arbeitsbedingungen“ in den Stimmkreisen Bayerns
4. Anteil der gültigen Ja-Stimmen beim Volksentscheid 2 „Förderung des ehrenamtlichen Einsatzes für das Gemeinwohl“ in den Stimmkreisen Bayerns
5. Anteil der gültigen Ja-Stimmen beim Volksentscheid 3 „Angelegenheiten der Europäischen Union“ in den Stimmkreisen Bayerns
6. Anteil der gültigen Ja-Stimmen beim Volksentscheid 4 „Schuldenbremse“ in den Stimmkreisen Bayerns
7. Anteil der gültigen Ja-Stimmen beim Volksentscheid 5 „Angemessene Finanzausstattung der Gemeinden“ in den Stimmkreisen Bayerns

Abb. 1
Stimmkreise Bayerns zur Landtagswahl 2013

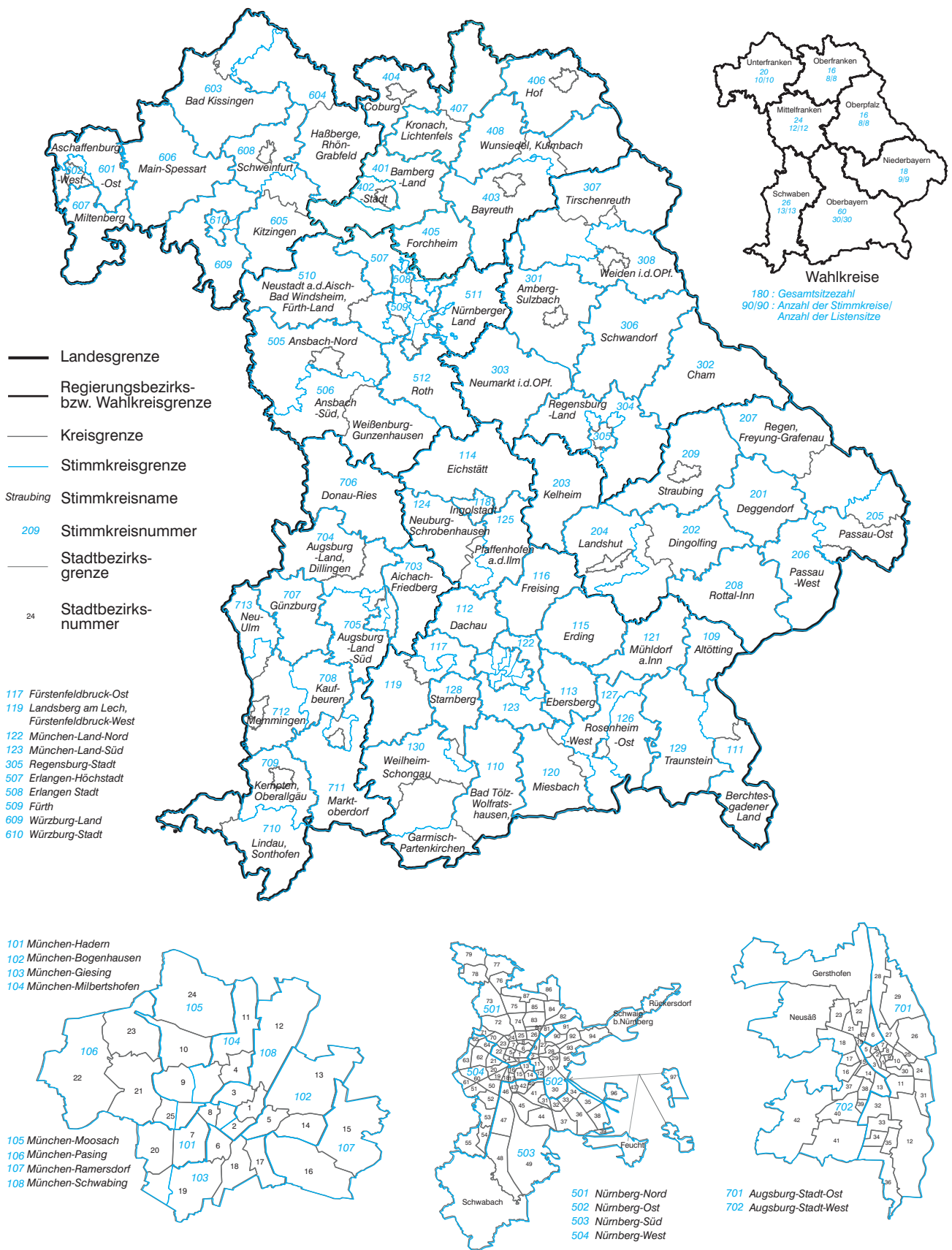
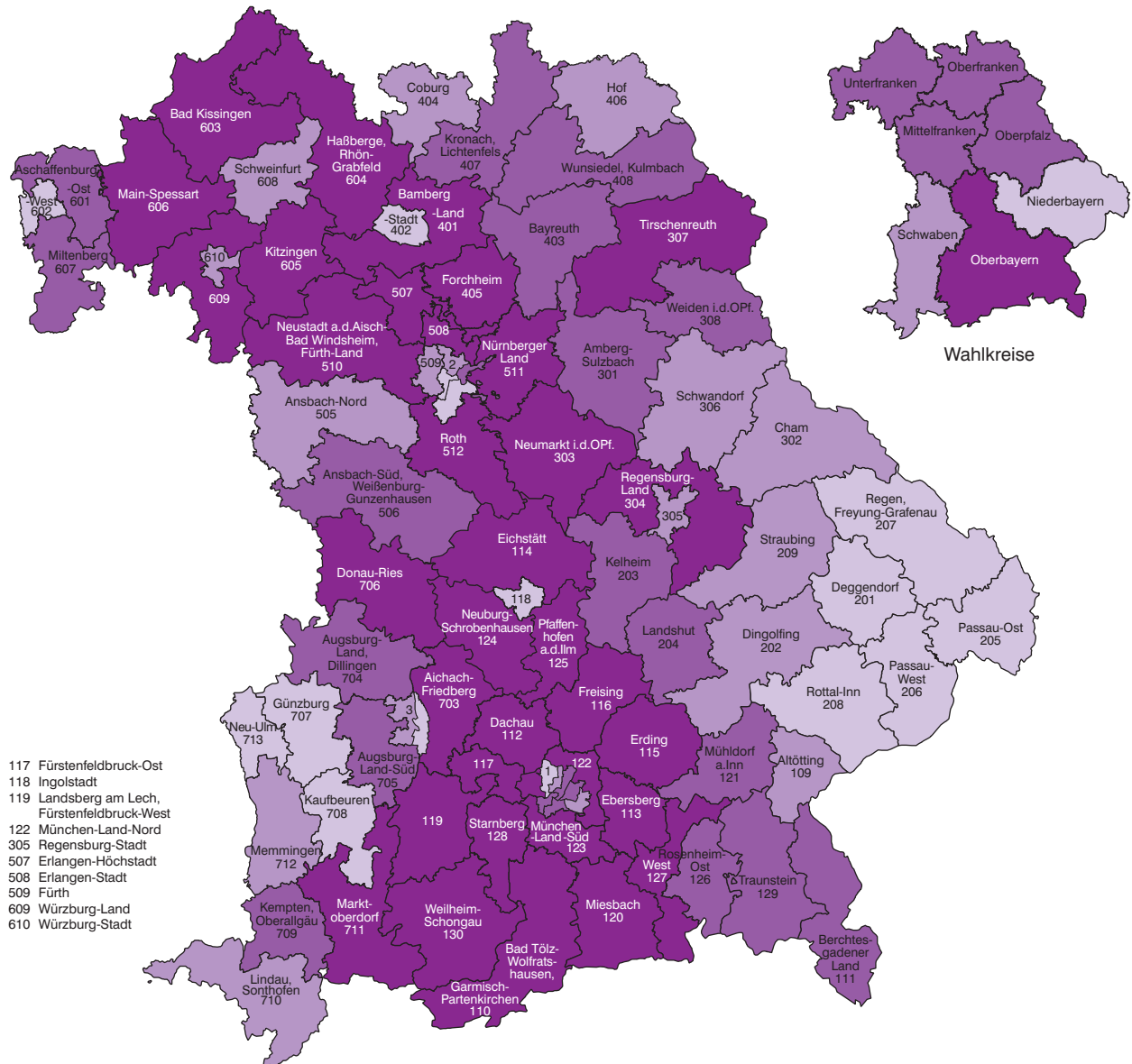
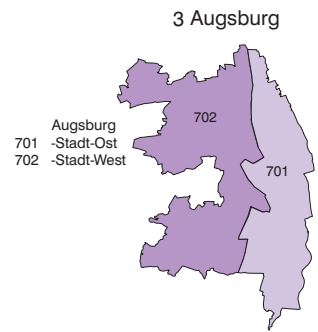
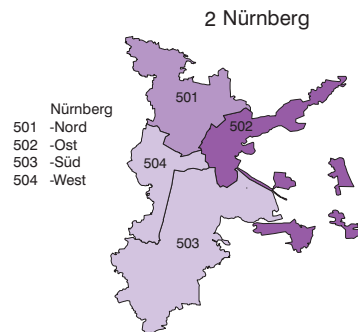
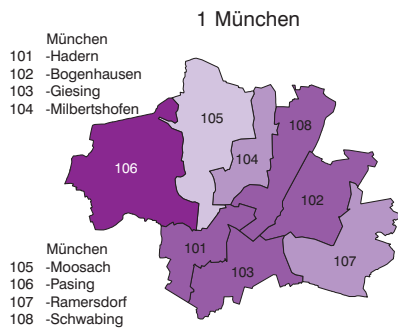


Abb.2

Beteiligung an den Volksentscheiden am 15. September 2013 in den Stimmkreisen Bayerns in Prozent



- 117 Fürstenfeldbruck-Ost
- 118 Ingolstadt
- 119 Landsberg am Lech, Fürstenfeldbruck-West
- 122 München-Land-Nord
- 305 Regensburg-Stadt
- 507 Erlangen-Höchstadt
- 508 Erlangen-Stadt
- 509 Fürth
- 609 Würzburg-Land
- 610 Würzburg-Stadt

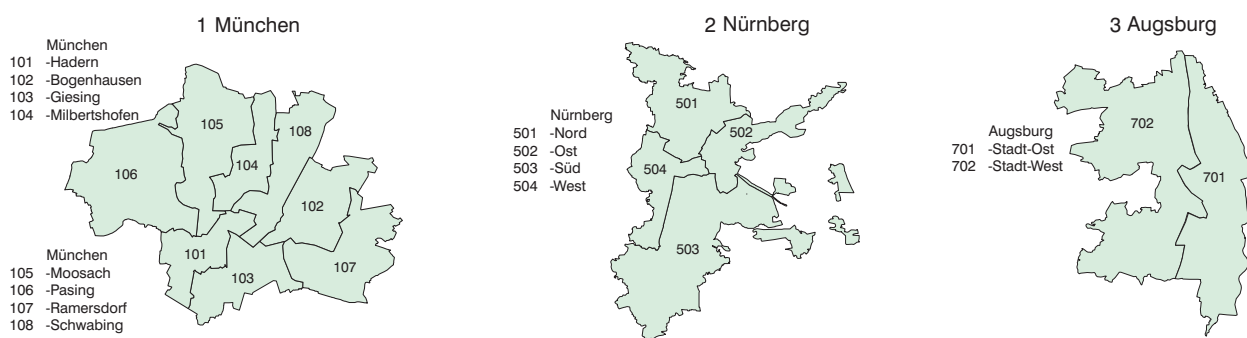
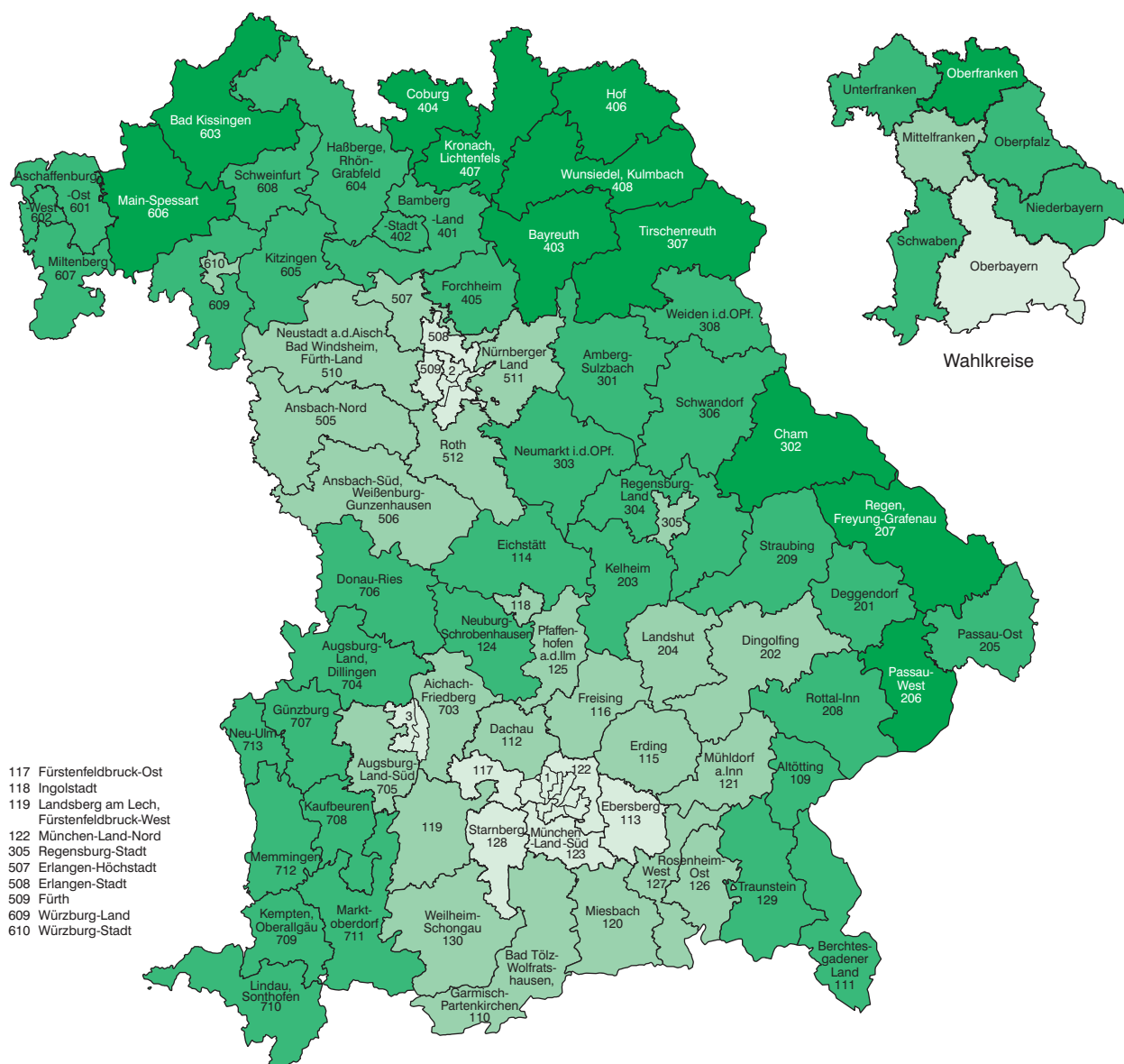


Beteiligung an den Volksentscheiden Häufigkeit in Prozent

	bis unter 60,0	15
	60,0 bis unter 62,0	18
	62,0 bis unter 64,0	22
	64,0 oder mehr	35

Minimum: 504 Nürnberg-West 51,3 %
 Maximum: 123 München-Land-Süd 73,4 %
Bayern: 63,2 %

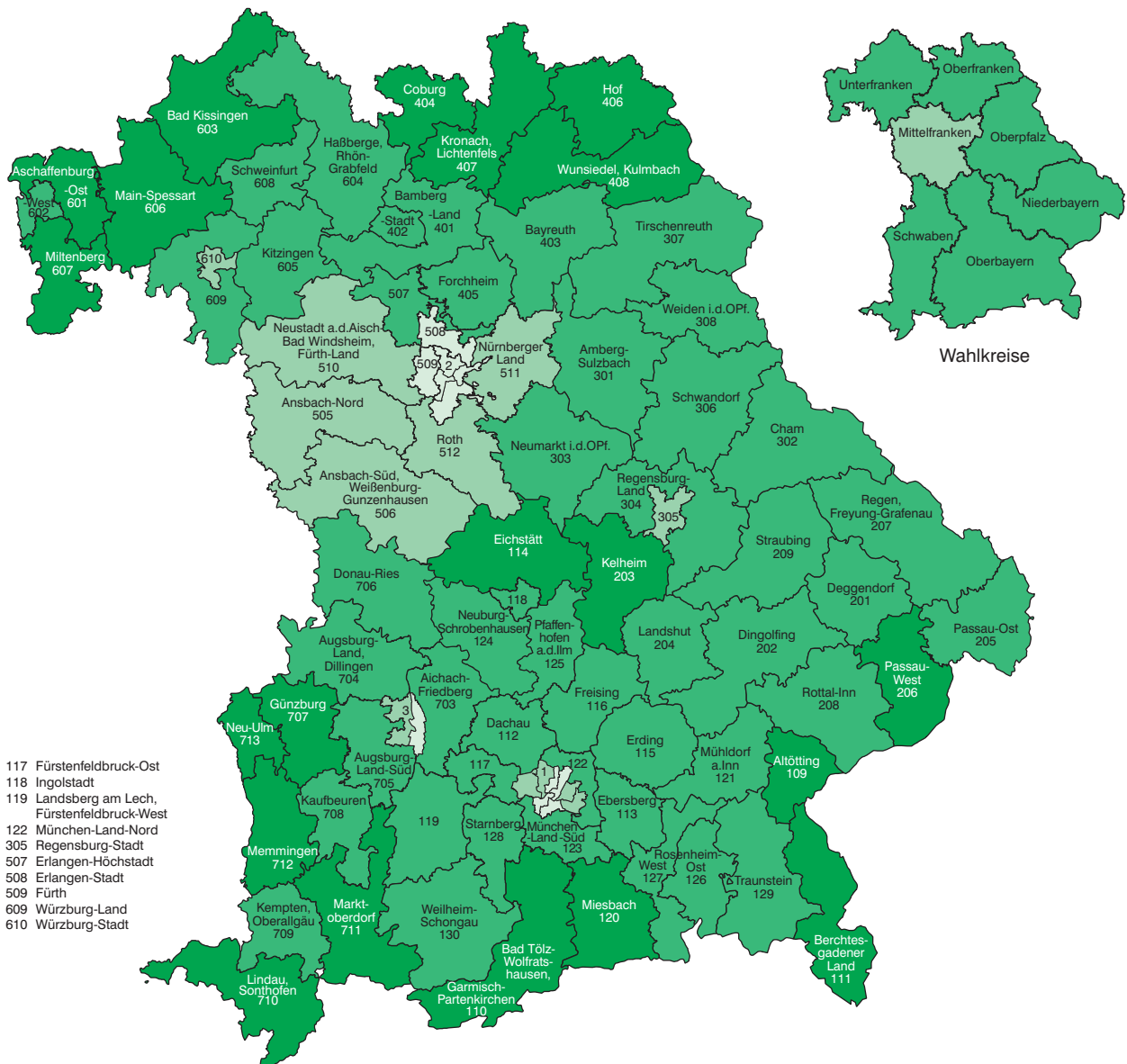
Abb.3
Anteil der gültigen Ja-Stimmen beim Volksentscheid 1 „Förderung gleichwertiger Lebensverhältnisse und Arbeitsbedingungen“ in den Stimmkreisen Bayerns in Prozent



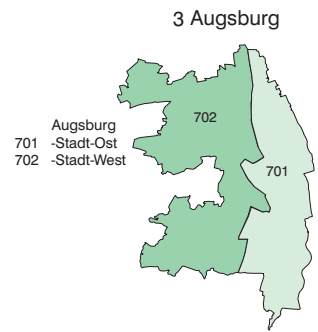
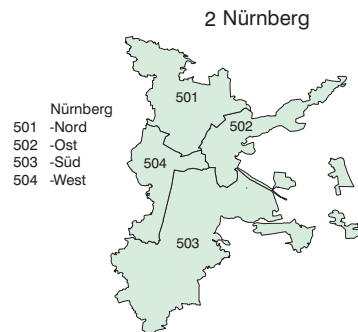
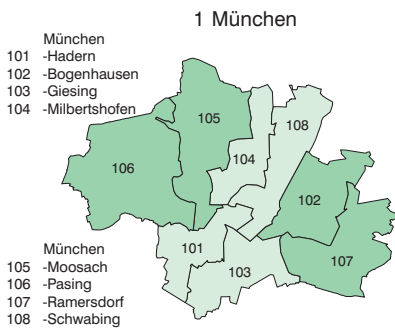
Anteil der gültigen Ja-Stimmen in Prozent		Häufigkeit	Minimum: 108 München-Schwabing 84,4 %	
	bis unter 88,0	21	Maximum: 406 Hof	93,9 %
	88,0 bis unter 90,0	24	Bayern:	89,6 %
	90,0 bis unter 92,0	34		
	92,0 oder mehr	11		

Abb. 4

Anteil der gültigen Ja-Stimmen beim Volksentscheid 2 „Förderung des ehrenamtlichen Einsatzes für das Gemeinwohl“ in den Stimmkreisen Bayerns in Prozent



- 117 Fürstenfeldbruck-Ost
- 118 Ingolstadt
- 119 Landsberg am Lech, Fürstenfeldbruck-West
- 122 München-Land-Nord
- 305 Regensburg-Stadt
- 507 Erlangen-Höchstadt
- 508 Erlangen-Stadt
- 509 Fürth
- 609 Würzburg-Land
- 610 Würzburg-Stadt



Anteil der gültigen Ja-Stimmen in Prozent

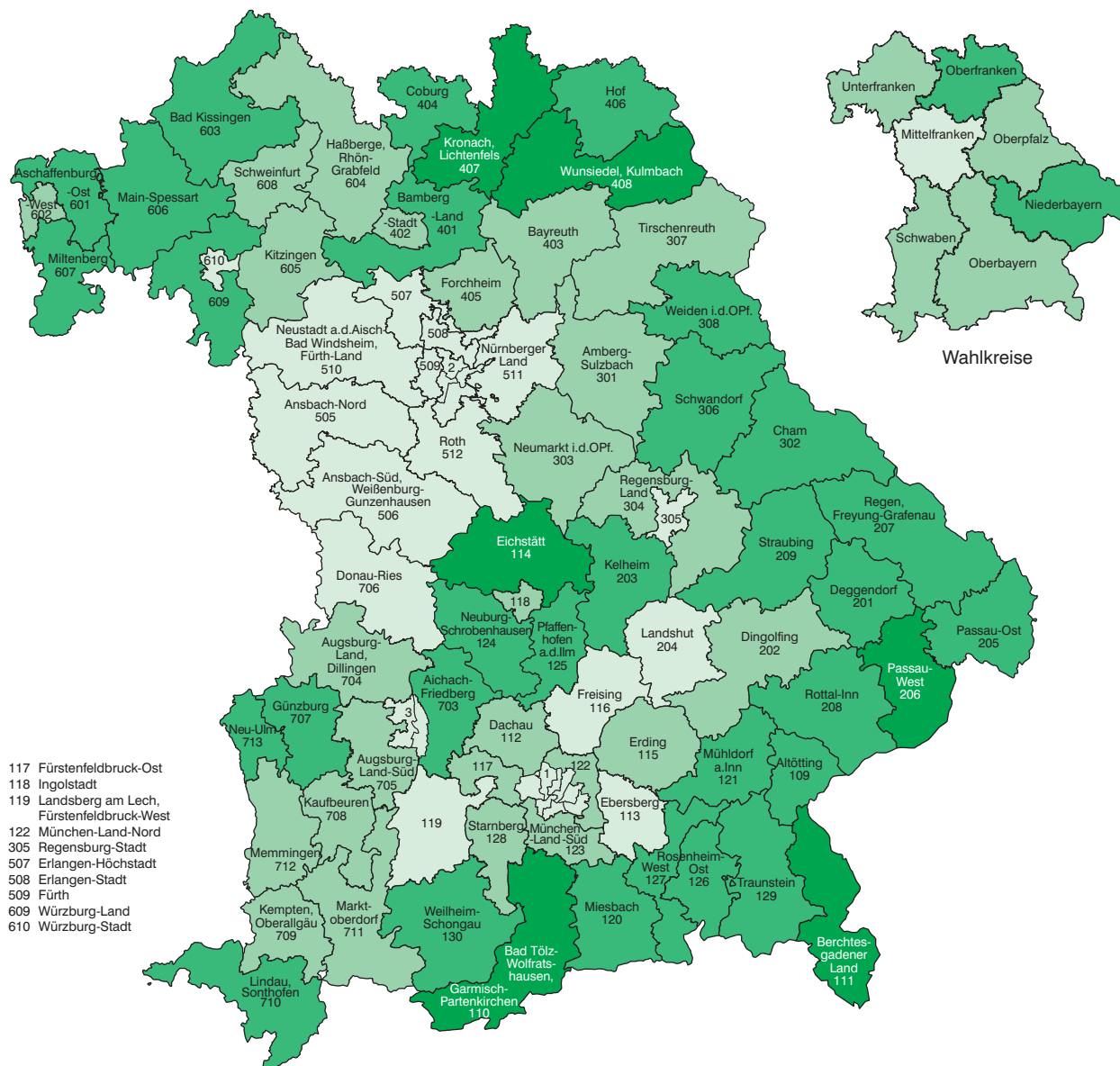
	bis unter 88,0	11
	88,0 bis unter 90,0	12
	90,0 bis unter 92,0	47
	92,0 oder mehr	20

Häufigkeit

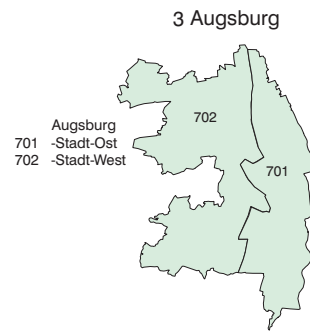
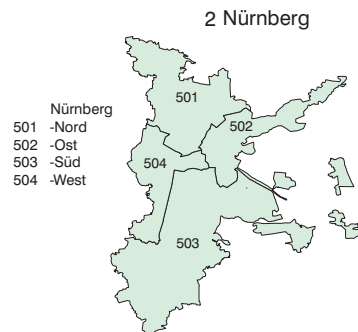
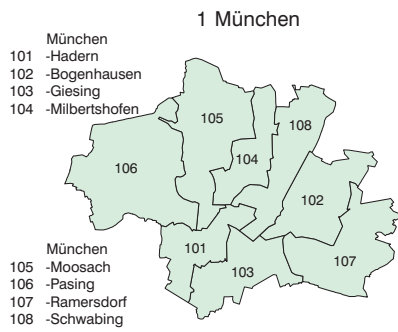
Minimum: 501 Nürnberg-Nord 85,2 %
 Maximum: 607 Miltenberg 92,6 %
Bayern: 90,7 %

Abb.5

Anteil der gültigen Ja-Stimmen beim Volksentscheid 3 „Angelegenheiten der Europäischen Union“ in den Stimmkreisen Bayerns in Prozent



- 117 Fürstenfeldbruck-Ost
- 118 Ingolstadt
- 119 Landsberg am Lech, Fürstenfeldbruck-West
- 122 München-Land-Nord
- 305 Regensburg-Stadt
- 507 Erlangen-Höchstadt
- 508 Erlangen-Stadt
- 509 Fürth
- 609 Würzburg-Land
- 610 Würzburg-Stadt

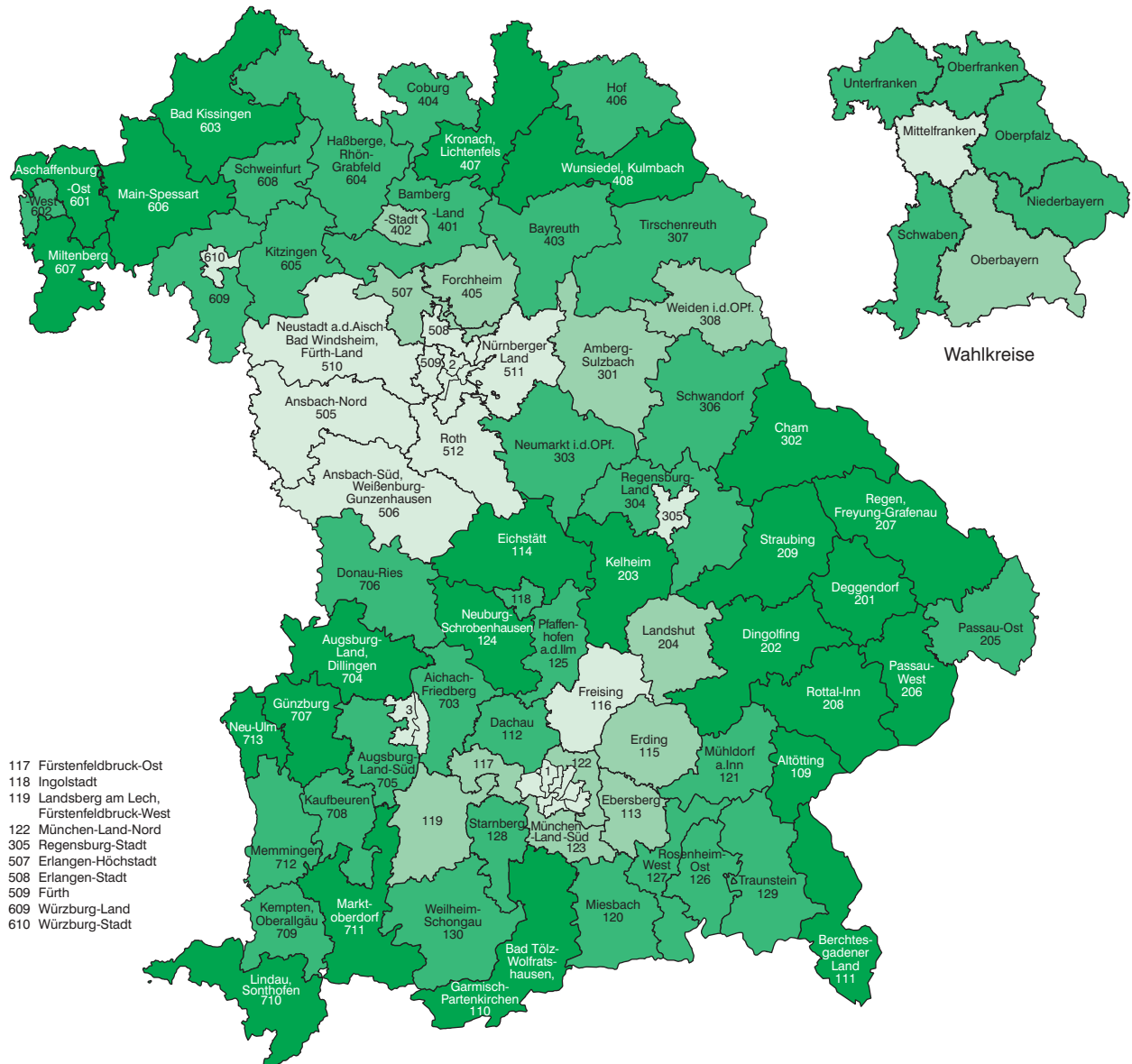


Anteil der gültigen Ja-Stimmen in Prozent		Häufigkeit
	bis unter 84,0	29
	84,0 bis unter 85,0	25
	85,0 bis unter 86,0	30
	86,0 oder mehr	6

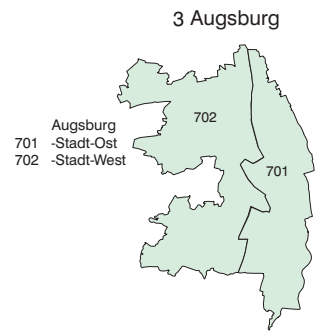
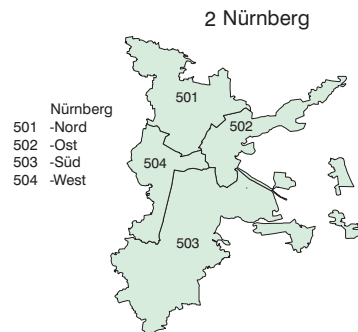
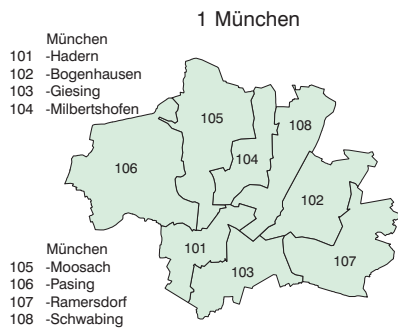
Minimum: 501 Nürnberg-Nord 79,1 %
 Maximum: 114 Eichstätt 86,6 %
Bayern: 84,1 %

Abb.6

Anteil der gültigen Ja-Stimmen beim Volksentscheid 4 „Schuldenbremse“ in den Stimmkreisen Bayerns in Prozent



- 117 Fürstenfeldbruck-Ost
- 118 Ingolstadt
- 119 Landsberg am Lech, Fürstenfeldbruck-West
- 122 München-Land-Nord
- 305 Regensburg-Stadt
- 507 Erlangen-Höchstadt
- 508 Erlangen-Stadt
- 509 Fürth
- 609 Würzburg-Land
- 610 Würzburg-Stadt



Anteil der gültigen Ja-Stimmen in Prozent

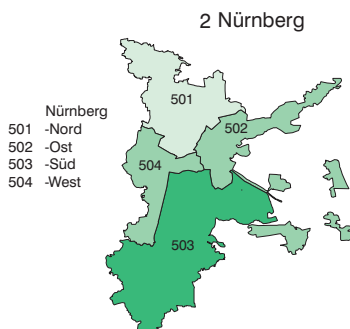
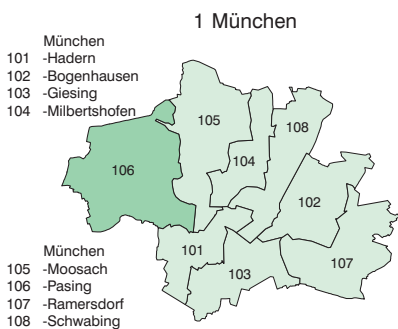
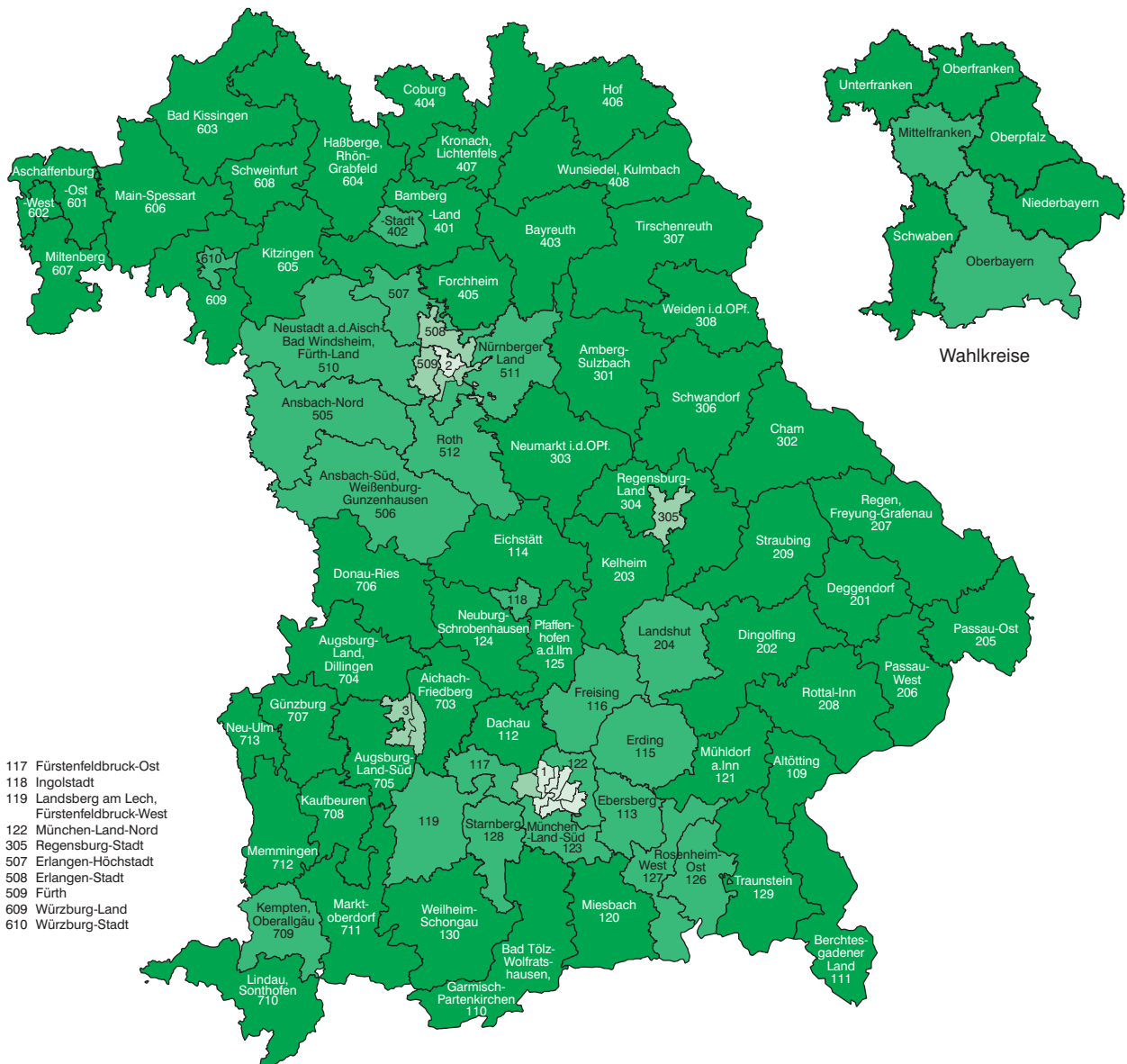
	bis unter 88,0	24
	88,0 bis unter 89,0	12
	89,0 bis unter 90,0	30
	90,0 oder mehr	24

Häufigkeit

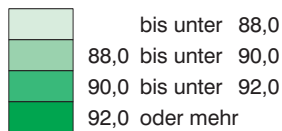
Minimum: 501 Nürnberg-Nord 83,2 %
 Maximum: 710 Lindau, Sonthofen 90,6 %
Bayern: 88,6 %

Abb. 7

Anteil der gültigen Ja-Stimmen beim Volksentscheid 5 „Angemessene Finanzausstattung der Gemeinden“ in den Stimmkreisen Bayerns in Prozent



Anteil der gültigen Ja-Stimmen in Prozent



Häufigkeit

8
8
22
52

Minimum: 108 München-Schwabing 85,0 %
Maximum: 408 Wunsiedel, Kulmbach 95,0 %

Bayern: 91,6 %



Umfangreiche Informationen zu Wahlen sowie Volksbegehren und Volksentscheiden in Bayern im Internet unter **www.wahlen.bayern.de**

Diesen Code einfach mit der entsprechenden App scannen, um zum angegebenen Link zu gelangen.

Veröffentlichungen zu Volksbegehren und Volksentscheiden in Bayern

Bestellnummer	Titel	Erscheinungsform
B74133 200951	Volksbegehren „Für echten Nichtrauchererschutz!“ in Bayern vom 19. November bis 2. Dezember 2009 – Endgültiges Ergebnis	Druckausgabe und Datei-Ausgabe (PDF)
B74223 201051	Volksentscheid zum Nichtrauchererschutz in Bayern am 4. Juli 2010 – Endgültiges Ergebnis	Druckausgabe und Datei-Ausgabe (PDF)
B74143 201351	Volksbegehren „Nein zu Studienbeiträgen in Bayern“ vom 17. Januar bis 30. Januar 2013 – Endgültiges Ergebnis	Druckausgabe und Datei-Ausgabe (PDF)
B74213 201351	Volksentscheide zur Änderung der Verfassung des Freistaates Bayern am 15. September 2013 – Vorläufiges Ergebnis	Druckausgabe und Datei-Ausgabe (PDF)
B74223 201351	Volksentscheide zur Änderung der Verfassung des Freistaates Bayern am 15. September 2013 – Endgültiges Ergebnis	Druckausgabe und Datei-Ausgabe (PDF)

